ОФИЦИАЛЬНО
ПЕРВЫЙ НОМЕР
№ 175 (175)
5 декабря 2022

ОФИЦИАЛЬНАЯ ИНФОРМАЦИЯ ГОРОДСКОГО СОВЕТА ДЕПУТАТОВ И АДМИНИСТРАЦИИ ГОРОДА ЛИПЕЦКА

АДМИНИСТРАЦИЯ ГОРОДА ЛИПЕЦКА

П О С Т А Н О В Л Е Н И Е

28.11.2022 **№ 2842**

г. Липецк

Об установлении публичного сервитута

В соответствии с главой V.7 Земельного кодекса Российской Федерации, постановлением Правительства Российской Федерации от 24.02.2009 № 160 «О порядке установления охранных зон объектов электросетевого хозяйства и особых условий использования земельных участков, расположенных в границах таких зон», на основании ходатайства уполномоченного представителя публичного акционерного общества «Россети Центр» (ПАО «Россети Центр») Мордыкина Виталия Витальевича, действующего на основании доверенности от 25.07.2022 № Д-ЦА/123, администрация города

П О С Т А Н О В Л Я Е Т:

1. Установить публичный сервитут в интересах ПАО «Россети Центр» (место нахождения: 119017, г. Москва, ул. Малая Ордынка, д. 15. Филиал ПАО «Россети Центр»-«Липецкэнерго», ОГРН 1046900099498, ИНН 69010667107) для эксплуатации объекта электросетевого хозяйства «Трансформаторная подстанция-83», находящегося у ПАО «Россети Центр» в лизинге на основании договора финансовой аренды недвижимого имущества № 1008/К_4-ДЛ от 13.08.2021, в отношении земельного участка с кадастровым номером 48:20:0045002:73, расположенного по адресу (местоположение): Липецкая область, г. Липецк, ул. Папина, в отношении земельного участка с кадастровым номером 48:20:0045002:19, расположенного по адресу (местоположение): Липецкая область, г. Липецк, ул. Папина, д. 19в, в отношении земельного участка с кадастровым номером 48:20:0045002:93, расположенного по адресу: Липецкая область, г. Липецк, район Октябрьский, ул. Б. Хмельницкого, общей площадью 625 кв. м, сроком на 49 лет.

2. Утвердить границы публичного сервитута в соответствии с прилагаемой схемой расположения границ публичного сервитута на кадастровом плане территории (приложение).

3. Порядок установления зон с особыми условиями использования территорий и содержание ограничений прав на земельные участки в границах таких зон установлен постановлением Правительства РФ от 24.02.2009 № 160 «О порядке установления охранных зон объектов электросетевого хозяйства и особых условий использования земельных участков, расположенных в границах таких зон».

4. Работы при осуществлении деятельности по эксплуатации объектов электросетевого хозяйства, для обеспечения которых устанавливается публичный сервитут, будут проводиться по графику и в сроки, установленные в соответствии с приказом Министерства энергетики Российской Федерации от 25.10.2017 № 1013 «Об утверждении требований к обеспечению надежности электроэнергетических систем, надежности и безопасности объектов электроэнергетики и энергопринимающих установок «Правила организации технического обслуживания и ремонта объектов электроэнергетики».

5. ПАО «Россети Центр»:

5.1. Имеет права и несет обязанности, предусмотренные статьей 39.50 Земельного кодекса Российской Федерации.

5.2. Обязано привести земельные участки в состояние, пригодное для его использования в соответствии с разрешенным использованием, в срок не позднее, чем три месяца после завершения строительства, капитального или текущего ремонта, реконструкции, эксплуатации, консервации, сноса инженерного сооружения, для размещения которого был установлен публичный сервитут.

5.3. В отношении земельных участков: с кадастровым номером 48:20:0045003:19, расположенного по адресу (местоположение): Липецкая область, г. Липецк, ул. Папина, д. 19в, с кадастровым номером 48:20:0045002:73, расположенного по адресу (местоположение): Липецкая область, г. Липецк, ул. Папина, с кадастровым номером 48:20:0045002:93, расположенного по адресу (местоположение): Липецкая область, г. Липецк, Октябрьский район, ул. Б. Хмельницкого, обязано заключить соглашения об установлении публичного сервитута с правообладателями земельных участков в соответствии со ст. 39.47 Земельного кодекса Российской Федерации;

Размер платы за публичный сервитут в отношении неразграниченных земель за весь срок действия публичного сервитута составляет 15935 (пятнадцать тысяч девятьсот тридцать пять) рублей 78 копеек (434 (S) x 749,35 (СПКС) x 0,1% x 49 лет),

где: СПКС – средний показатель кадастровой стоимости земель населенных пунктов по видам разрешенного использования на территории Липецкой области. Значение СПКС определяется в соответствии с приказом управления имущественных и земельных отношений Липецкой области от 27.10.2021 № 120 «Об утверждении результатов определения кадастровой стоимости земельных участков категории земель населенных пунктов на территории Липецкой области и среднего уровня кадастровой стоимости земель населенных пунктов по муниципальным районам (городским округам) Липецкой области»;

S – площадь публичного сервитута.

Обладатель публичного сервитута обязан внести плату за публичный сервитут единовременным платежом по следующим реквизитам: Управление Федерального казначейства по Липецкой области (Управление имущественных и земельных отношений Липецкой области л/с 01026000010) ИНН 4826006839, КПП 482601001, р/с 03100643000000014600, к/с 40102810945370000039, БИК 014206212, Отделение Липецк Банка России //УФК по Липецкой области г. Липецк//, КБК 04211105312040000120.

6. Управлению имущественных и земельных отношений администрации города Липецка (Андреева В.С.) в течение пяти рабочих дней:

6.1. Направить копию настоящего постановления правообладателям земельных участков, в отношении которых принято решение об установлении публичного сервитута за счет средств ПАО «Россети Центр».

6.2. Направить копию настоящего постановления в Управление Федеральной службы государственной регистрации, кадастра и картографии по Липецкой области.

6.3. Направить ПАО «Россети Центр» копию настоящего постановления, сведения о лицах, являющихся правообладателями земельных участков, сведения о лицах, подавших заявления об учете их прав (обременений прав) на земельные участки, способах связи с ними, копии документов, подтверждающих права указанных лиц на земельные участки.

7. Публичный сервитут считается установленным со дня внесения сведений о нем в Единый государственный реестр недвижимости.

8. Отделу взаимодействия со СМИ администрации города Липецка (Попова М.Н.) опубликовать настоящее постановление в газете «Первый номер официально» и разместить его в информационно-телекоммуникационной сети «Интернет» на официальном сайте администрации города Липецка в течение пяти рабочих дней со дня принятия настоящего постановления.

9. Контроль за исполнением настоящего постановления возложить на заместителя главы администрации города Липецка И.В. Артемову.

Глава города Липецка Е.Ю. Уваркина

Приложение
к постановлению администрации
города Липецка от 28.11.2022 № 2842

СХЕМА РАСПОЛОЖЕНИЯ ГРАНИЦ ПУБЛИЧНОГО СЕРВИТУТА
Трансформаторная подстанция-83
(наименование объекта)

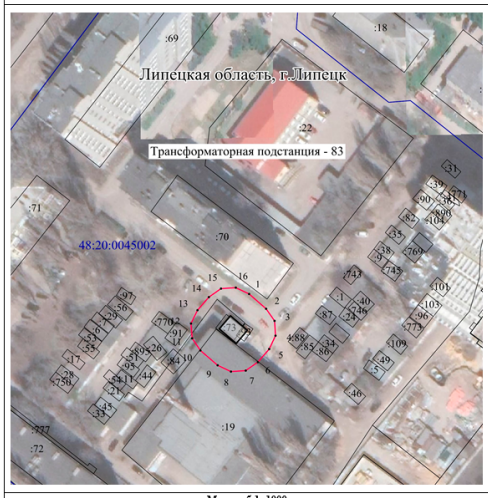

Масштаб 1: 1000

Используемые условные знаки и обозначения:

	- граница публичного сервитута объекта электросетевого хозяйства
	- местоположение сооружения, в отношении которого устанавливается сервитут
:140	- кадастровый номер земельного участка
	- граница земельного участка
48:20:0940174	- номер кадастрового квартала
	- граница кадастрового квартала
	- граница муниципального образования

Лист № 2

Сведения о характерных точках границ объекта

Площадь объекта	625 кв.м
48:20:0045002:73	20 кв.м
48:20:0045002:93	18.3 кв.м
48:20:0045002:19	152.70 кв.м

Обозначение характерных точек границ	Координаты, м	
	X	Y
1	2	3
1	417296.28	1322902.91
2	417291.16	1322908.85
3	417286.88	1322911.76
4	417281.71	1322912.14
5	417277.05	1322909.89
6	417272.48	1322905.95
7	417269.57	1322901.68
8	417269.18	1322896.52
9	417271.43	1322891.86
10	417276.54	1322885.92
11	417280.82	1322883.00
12	417285.98	1322882.61
13	417290.64	1322884.86
14	417295.22	1322888.80
15	417298.14	1322893.08
16	417298.53	1322898.24
1	417296.28	1322902.91

АДМИНИСТРАЦИЯ ГОРОДА ЛИПЕЦКА

П О С Т А Н О В Л Е Н И Е

28.11.2022 **№ 2843**

г. Липецк

Об установлении публичного сервитута

В соответствии с главой V.7 Земельного кодекса Российской Федерации, постановлением Правительства Российской Федерации от 24.02.2009 № 160 «О порядке установления охранных зон объектов электросетевого хозяйства и особых условий использования земельных участков, расположенных в границах таких зон», на основании ходатайства уполномоченного представителя публичного акционерного общества «Россети Центр» (ПАО «Россети Центр») Мордыкина Виталия Витальевича, действующего на основании доверенности от 25.07.2022 № Д-ЦА/123, администрация города

П О С Т А Н О В Л Я Е Т:

1. Установить публичный сервитут в интересах ПАО «Россети Центр» (место нахождения: 119017, г. Москва, ул. Малая Ордынка, д. 15. Филиал ПАО «Россети Центр»-«Липецкэнерго», ОГРН 1046900099498, ИНН 69010667107) для эксплуатации объекта электросетевого хозяйства «Трансформаторная подстанция-287», находящегося у ПАО «Россети Центр» в лизинге на основании договора финансовой аренды недвижимого имущества № 1008/К_4-ДЛ от 13.08.2021, в отношении земельного участка с кадастровым номером 48:20:0044502:4, расположенного по адресу (местоположение): Липецкая область, г. Липецк, проспект Победы, дом 112, сооружение 1, в отношении земельного участка с кадастровым номером: 48:20:0044502:8, расположенного по адресу (местоположение): Липецкая область, г. Липецк, проезд Сиреневый, сооружение 2, общей площадью 678 кв. м, сроком на 49 лет.

2. Утвердить границы публичного сервитута в соответствии с прилагаемой схемой расположения границ публичного сервитута на кадастровом плане территории (приложение).

3. Порядок установления зон с особыми условиями использования территорий и содержание ограничений прав на земельные участки в границах таких зон установлен постановлением Правительства РФ от 24.02.2009 № 160 «О порядке установления охранных зон объектов электросетевого хозяйства и особых условий использования земельных участков, расположенных в границах таких зон».

4. Работы при осуществлении деятельности по эксплуатации объектов электросетевого хозяйства, для обеспечения которых устанавливается публичный сервитут, будут проводиться по графику и в сроки, установленные в соответствии с приказом Министерства энергетики Российской Федерации от 25.10.2017 № 1013 «Об утверждении требований к обеспечению надежности электроэнергетических систем, надежности и безопасности объектов электроэнергетики и энергопринимающих установок «Правила организации технического обслуживания и ремонта объектов электроэнергетики».

5. ПАО «Россети Центр»:

5.1. Имеет права и несет обязанности, предусмотренные статьей 39.50 Земельного кодекса Российской Федерации.

5.2. Обязано привести земельные участки в состояние, пригодное для его использования в соответствии с разрешенным использованием, в срок не позднее, чем три месяца после завершения строительства, капитального или текущего ремонта, реконструкции, эксплуатации, консервации, сноса инженерного сооружения, для размещения которого был установлен публичный сервитут.

5.3. В отношении земельных участков с кадастровым номером: 48:20:0044502:4, расположенного по адресу (местоположение): Липецкая область, г. Липецк, проспект Победы, дом 112, сооружение 1, с кадастровым номером: 48:20:0044502:8, расположенного по адресу (местоположение): Липецкая область, г. Липецк, проезд Сиреневый, сооружение 2, обязано заключить соглашения об установлении публичного сервитута с правообладателями земельных участков в соответствии со ст. 39.47 Земельного кодекса Российской Федерации;

Размер платы за публичный сервитут в отношении неразграниченных земель за весь срок действия публичного сервитута составляет 21 265 (двадцать одна тысяча двести шестьдесят пять) рублей 51 копейка (579,16 (S) x 749,35 (СПКС) x 0,1% x 49 лет),

где: СПКС – средний показатель кадастровой стоимости земель населенных пунктов по видам разрешенного использования на территории Липецкой области. Значение СПКС определяется в соответствии с приказом управления имущественных и земельных отношений Липецкой области от 27.10.2021 № 120 «Об утверждении результатов определения кадастровой стоимости земельных участков категории земель населенных пунктов на тер-

ритории Липецкой области и среднего уровня кадастровой стоимости земель населенных пунктов по муниципальным районам (городским округам) Липецкой области»;

S – площадь публичного сервитута.

Обладатель публичного сервитута обязан внести плату за публичный сервитут единовременным платежом по следующим реквизитам: Управление Федерального казначейства по Липецкой области (Управление имущественных и земельных отношений Липецкой области л/с 01026000010) ИНН 4826006839, КПП 482601001, р/с 03100643000000014600, к/с 40102810945370000039, БИК 014206212, Отделение Липецк Банка России //УФК по Липецкой области г. Липецк//, КБК 04211105312040000120.

6. Управлению имущественных и земельных отношений администрации города Липецка (Андреева В.С.) в течение пяти рабочих дней:

6.1. Направить копию настоящего постановления правообладателям земельных участков, в отношении которых принято решение об установлении публичного сервитута за счет средств ПАО «Россети Центр».

6.2. Направить копию настоящего постановления в Управление Федеральной службы государственной регистрации, кадастра и картографии по Липецкой области.

6.3. Направить ПАО «Россети Центр» копию настоящего постановления, сведения о лицах, являющихся правообладателями земельных участков, сведения о лицах, подавших заявления об учете их прав (обременений прав) на земельные участки, способах связи с ними, копии документов, подтверждающих права указанных лиц на земельные участки.

7. Публичный сервитут считается установленным со дня внесения сведений о нем в Единый государственный реестр недвижимости.

8. Отделу взаимодействия со СМИ администрации города Липецка (Попова М.Н.) опубликовать настоящее постановление в газете «Первый номер официально» и разместить его в информационно-телекоммуникационной сети «Интернет» на официальном сайте администрации города Липецка в течение пяти рабочих дней со дня принятия настоящего постановления.

9. Контроль за исполнением настоящего постановления возложить на заместителя главы администрации города Липецка И.В.Артемову.

Глава города Липецка Е.Ю. Уваркина

Приложение
к постановлению администрации
города Липецка от 28.11.2022 № 2843

Лист № 2

Сведения о характерных точках границ объекта		
Площадь объекта	678 кв.м	
48:20:0044502:8	59 кв.м	
48:20:0044502:4	39.84 кв.м	
Обозначение характерных точек границ	Координаты, м	
	X	Y
1	2	3
1	416348.07	1322145.05
2	416341.61	1322152.50
3	416337.32	1322155.40
4	416332.16	1322155.77
5	416327.50	1322153.51
6	416322.93	1322149.55
7	416320.03	1322145.26
8	416319.66	1322140.10
9	416321.92	1322135.44
10	416328.38	1322127.99
11	416332.67	1322125.09
12	416337.83	1322124.72
13	416342.49	1322126.98
14	416347.06	1322130.94
15	416349.96	1322135.23
16	416350.33	1322140.39
1	416348.07	1322145.05

АДМИНИСТРАЦИЯ ГОРОДА ЛИПЕЦКА

П О С Т А Н О В Л Е Н И Е

28.11.2022 **№ 2844**

г. Липецк

Об установлении публичного сервитута

В соответствии с главой V.7 Земельного кодекса Российской Федерации, постановлением Правительства Российской Федерации от 24.02.2009 № 160 «О порядке установления охранных зон объектов электросетевого хозяйства и особых условий использования земельных участков, расположенных в границах таких зон», на основании ходатайства уполномоченного представителя публичного акционерного общества «Россети Центр» (ПАО «Россети Центр») Мордыкина Виталия Витальевича, действующего на основании доверенности от 25.07.2022 № Д-ЦА/123, администрация города

П О С Т А Н О В Л Я Е Т:

1. Установить публичный сервитут в интересах ПАО «Россети Центр» (место нахождения: 119017, г. Москва, ул. Малая Ордынка, д. 15. Филиал ПАО «Россети Центр»-«Липецкэнерго», ОГРН 1046900099498, ИНН 69010667107) для эксплуатации объекта электросетевого хозяйства «Трансформаторная подстанция № 461», находящегося у ПАО «Россети Центр» в лизинге на основании договора финансовой аренды недвижимого имущества № 1008/К_4-ДЛ от 13.08.2021, в отношении земельного участка с кадастровым номером 48:20:0026601:31, расположенного по адресу (местоположение): Липецкая область, г. Липецк, ул. Баумана, сады «Сокол-3»; в отношении земельного участка с кадастровым номером: 48:20:0026601:55, расположенного по адресу (местоположение): Липецкая область, г. Липецк, ул. Баумана, дом 262, общей площадью 680 кв. м, сроком на 49 лет.

2. Утвердить границы публичного сервитута в соответствии с прилагаемой схемой расположения границ публичного сервитута на кадастровом плане территории (приложение).

3. Порядок установления зон с особыми условиями использования территорий и содержание ограничений прав на земельные участки в границах таких зон установлен постановлением Правительства РФ от 24.02.2009 № 160 «О порядке установления охранных зон объектов электросетевого хозяйства и особых условий использования земельных участков, расположенных в границах таких зон».

4. Работы при осуществлении деятельности по эксплуатации объектов электросетевого хозяйства, для обеспечения которых устанавливается публичный сервитут, будут проводиться по графику и в сроки, установленные в соответствии с приказом Министерства энергетики Российской Федерации от 25.10.2017 № 1013 «Об утверждении требований к обеспечению надежности электроэнергетических систем, надежности и безопасности объектов электроэнергетики и энергопринимающих установок «Правила организации технического обслуживания и ремонта объектов электроэнергетики».

5. ПАО «Россети Центр»:

5.1. Имеет права и несет обязанности, предусмотренные статьей 39.50 Земельного кодекса Российской Федерации.

5.2. Обязано привести земельные участки в состояние, пригодное для его использования в соответствии с разрешенным использованием, в срок не позднее, чем три месяца после завершения строительства, капитального или текущего ремонта, реконструкции, эксплуатации, консервации, сноса инженерного сооружения, для размещения которого был установлен публичный сервитут.

5.3. В отношении земельных участков: с кадастровым номером 48:20:0026601:31, расположенного по адресу (местоположение): Липецкая область, г. Липецк, ул. Баумана, сады «Сокол-3»; с кадастровым номером: 48:20:0026601:55, расположенного по адресу (местоположение): Липецкая область, г. Липецк, ул. Баумана, дом 262, обязано заключить соглашения об установлении публичного сервитута с правообладателями земельных участков в соответствии со ст. 39.47 Земельного кодекса Российской Федерации;

Размер платы за публичный сервитут в отношении неразграниченных земель за весь срок действия публичного сервитута составляет 21 462 (двадцать одна тысяча четыреста шестьдесят два) рубля 00 копеек (584,51 (S) x 749,35 (СПКС) x 0,1% x 49 лет),

где: СПКС – средний показатель кадастровой стоимости земель населенных пунктов по видам разрешенного использования на территории Липецкой области. Значение СПКС определяется в соответствии с приказом управления имущественных и земельных отношений Липецкой области от 27.10.2021 № 120 «Об утверждении результатов определения кадастровой стоимости земельных участков категории земель населенных пунктов на территории Липецкой области и среднего уровня кадастровой стоимости земель населенных пунктов по муниципальным районам (городским округам) Липецкой области»;

S – площадь публичного сервитута.

Обладатель публичного сервитута обязан внести плату за публичный сервитут единовременным платежом по следующим реквизитам: Управление Федерального казначейства по Липецкой области (Управление имущественных и земельных отношений Липецкой области л/с 01026000010) ИНН 4826006839, КПП 482601001, р/с 03100643000000014600, к/с 40102810945370000039, БИК 014206212, Отделение Липецк Банка России //УФК по Липецкой области г. Липецк//, КБК 04211105312040000120.

6. Управлению имущественных и земельных отношений администрации города Липецка (Андреева В.С.) в течение пяти рабочих дней:

6.1. Направить копию настоящего постановления правообладателям земельных участков, в отношении которых принято решение об установлении публичного сервитута за счет средств ПАО «Россети Центр».

6.2. Направить копию настоящего постановления в Управление Федеральной службы государственной регистрации, кадастра и картографии по Липецкой области.

6.3. Направить ПАО «Россети Центр» копию настоящего постановления, сведения о лицах, являющихся правообладателями земельных участков, сведения о лицах, подавших заявления об учете их прав (обременений прав) на земельные участки, способах связи с ними, копии документов, подтверждающих права указанных лиц на земельные участки.

7. Публичный сервитут считается установленным со дня внесения сведений о нем в Единый государственный реестр недвижимости.

8. Отделу взаимодействия со СМИ администрации города Липецка (Попова М.Н.) опубликовать настоящее постановление в газете «Первый номер официально» и разместить его в информационно-телекоммуникационной сети «Интернет» на официальном сайте администрации города Липецка в течение пяти рабочих дней со дня принятия настоящего постановления.

9. Контроль за исполнением настоящего постановления возложить на заместителя главы администрации города Липецка И.В. Артемову.

Глава города Липецка Е.Ю. Уваркина

Приложение
к постановлению администрации
города Липецка от 28.11.2022 № 2844

Лист № 2

Сведения о характерных точках границ объекта		
Площадь объекта	680 кв.м	
48:20:0026601:31	92 кв. м	
48:20:0026601:55	3.49 кв.м	
Обозначение характерных точек границ	Координаты, м	
	X	Y
1	2	3
1	424144.62	1331634.55
2	424141.12	1331644.11
3	424138.14	1331648.34
4	424133.45	1331650.52
5	424128.29	1331650.06
6	424122.80	1331648.05
7	424118.57	1331645.07
8	424116.39	1331640.38
9	424116.85	1331635.22
10	424120.35	1331625.66
11	424123.33	1331621.43
12	424128.02	1331619.25
13	424133.18	1331619.71
14	424138.67	1331621.72
15	424142.90	1331624.70
16	424145.08	1331629.39
1	424144.62	1331634.55

АДМИНИСТРАЦИЯ ГОРОДА ЛИПЕЦКА

П О С Т А Н О В Л Е Н И Е

28.11.2022 **№ 2845**

г. Липецк

Об установлении публичного сервитута

В соответствии с главой V.7 Земельного кодекса Российской Федерации, постановлением Правительства Российской Федерации от 24.02.2009 № 160 «О порядке установления охранных зон объектов электросетевого хозяйства и особых условий использования земельных участков, расположенных в границах таких зон», на основании ходатайства уполномоченного представителя публичного акционерного общества «Россети Центр» (ПАО «Россети Центр») Мордыкина Виталия Витальевича, действующего на основании доверенности от 25.07.2022 № Д-ЦА/123, администрация города

П О С Т А Н О В Л Я Е Т:

1. Установить публичный сервитут в интересах ПАО «Россети Центр» (место нахождения: 119017, г. Москва, ул. Малая Ордынка, д. 15. Филиал ПАО «Россети Центр»-«Липецкэнерго», ОГРН 1046900099498, ИНН 69010667107) для эксплуатации объекта электросетевого хозяйства «Трансформаторная подстанция-191», находящегося у ПАО «Россети Центр» в лизинге на основании договора финансовой аренды недвижимого имущества № 1008/К_4-ДЛ от 13.08.2021, в отношении земельного участка с кадастровым номером 48:20:0045203:367, расположенного по адресу (местоположение): Российская Федерация, Липецкая область, городской округ город Липецк, г. Липецк, в отношении земельного участка с кадастровым номером: 48:20:0045203:1, расположенного по адресу (местопо-

ложение): Липецкая область, г. Липецк, ул. Папина, 2, в отношении земельного участка с кадастровым номером 48:20:0045203:220, расположенного по адресу (местоположение): Липецкая область, г. Липецк, ул. Юных Натуралистов, 18, общей площадью 664 кв. м, сроком на 49 лет.

2. Утвердить границы публичного сервитута в соответствии с прилагаемой схемой расположения границ публичного сервитута на кадастровом плане территории (приложение).

3. Порядок установления зон с особыми условиями использования территорий и содержание ограничений прав на земельные участки в границах таких зон установлен постановлением Правительства РФ от 24.02.2009 № 160 «О порядке установления охранных зон объектов электросетевого хозяйства и особых условий использования земельных участков, расположенных в границах таких зон».

4. Работы при осуществлении деятельности по эксплуатации объектов электросетевого хозяйства, для обеспечения которых устанавливается публичный сервитут, будут проводиться по графику и в сроки, установленные в соответствии с приказом Министерства энергетики Российской Федерации от 25.10.2017 № 1013 «Об утверждении требований к обеспечению надежности электроэнергетических систем, надежности и безопасности объектов электроэнергетики и энергопринимающих установок «Правила организации технического обслуживания и ремонта объектов электроэнергетики».

5. ПАО «Россети Центр»:

5.1. Имеет права и несет обязанности, предусмотренные статьей 39.50 Земельного кодекса Российской Федерации.

5.2. Обязано привести земельные участки в состояние, пригодное для его использования в соответствии с разрешенным использованием, в срок не позднее, чем три месяца после завершения строительства, капитального или текущего ремонта, реконструкции, эксплуатации, консервации, сноса инженерного сооружения, для размещения которого был установлен публичный сервитут.

5.3. В отношении земельных участков с кадастровым номером: 48:20:0045203:1, расположенного по адресу (местоположение): Липецкая область, г. Липецк, ул. Папина, 2, с кадастровым номером 48:20:0045203:220, расположенного по адресу (местоположение): Липецкая область, г. Липецк, ул. Юных Натуралистов, 18, с кадастровым номером 48:20:0045203:367, расположенного по адресу (местоположение): Российская Федерация, Липецкая область обязано заключить соглашения об установлении публичного сервитута с правообладателями земельных участков в соответствии со ст. 39.47 Земельного кодекса Российской Федерации;

6. Управлению имущественных и земельных отношений администрации города Липецка (Андреева В.С.) в течение пяти рабочих дней:

6.1. Направить копию настоящего постановления правообладателям земельных участков, в отношении которых принято решение об установлении публичного сервитута за счет средств ПАО «Россети Центр».

6.2. Направить копию настоящего постановления в Управление Федеральной службы государственной регистрации, кадастра и картографии по Липецкой области.

6.3. Направить ПАО «Россети Центр» копию настоящего постановления, сведения о лицах, являющихся правообладателями земельных участков, сведения о лицах, подавших заявления об учете их прав (обременений прав) на земельные участки, способах связи с ними, копии документов, подтверждающих права указанных лиц на земельные участки.

7. Публичный сервитут считается установленным со дня внесения сведений о нем в Единый государственный реестр недвижимости.

8. Отделу взаимодействия со СМИ администрации города Липецка (Попова М.Н.) опубликовать настоящее постановление в газете «Первый номер официально» и разместить его в информационно-телекоммуникационной сети «Интернет» на официальном сайте администрации города Липецка в течение пяти рабочих дней со дня принятия настоящего постановления.

9. Контроль за исполнением настоящего постановления возложить на заместителя главы администрации города Липецка И.В. Артемову.

Глава города Липецка Е.Ю. Уваркина

Приложение
к постановлению администрации
города Липецка от 28.11.2022 № 2845

СХЕМА РАСПОЛОЖЕНИЯ ГРАНИЦ ПУБЛИЧНОГО СЕРВИТУТА
Трансформаторная подстанция - 191
(наименование объекта)

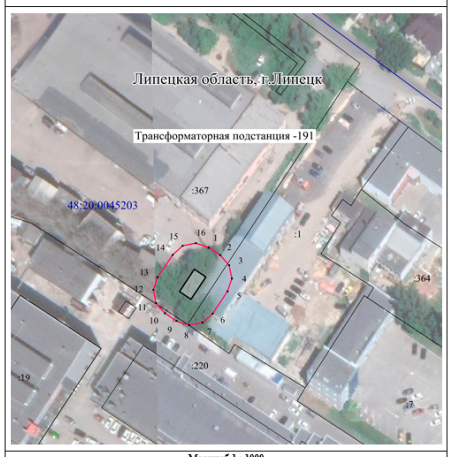

Масштаб 1 : 1000

Используемые условные знаки и обозначения:

	- граница публичного сервитута объекта электросетевого хозяйства
	- местоположение сооружения, в отношении которого устанавливается сервитут
:140	- кадастровый номер земельного участка
	- граница земельного участка
48:20:0940174	- номер кадастрового квартала
	- граница кадастрового квартала
	- граница муниципального образования

Лист № 2

Сведения о характерных точках границ объекта

Площадь объекта	664 кв.м
48:20:0045203:367	522.25 кв.м
48:20:0045203:1	129.10 кв.м
48:20:0045203:220	12.65 кв.м

Обозначение характерных точек границ	Координаты, м	
	X	Y
1	2	3
1	418061.52	1323152.43
2	418058.60	1323156.82
3	418054.71	1323160.24
4	418049.63	1323161.26
5	418044.73	1323159.60
6	418036.20	1323153.92
7	418032.78	1323150.04
8	418031.76	1323144.97
9	418033.41	1323140.06
10	418036.33	1323135.67
11	418040.22	1323132.25
12	418045.30	1323131.23
13	418050.20	1323132.89
14	418058.73	1323138.57
15	418062.15	1323142.45
16	418063.17	1323147.52
1	418061.52	1323152.43

АДМИНИСТРАЦИЯ ГОРОДА ЛИПЕЦКА

П О С Т А Н О В Л Е Н И Е

28.11.2022 **№ 2846**

г. Липецк

Об установлении публичного сервитута

В соответствии с главой V.7 Земельного кодекса Российской Федерации, постановлением Правительства Российской Федерации от 24.02.2009 № 160 «О порядке установления охранных зон объектов электросетевого хозяйства и особых условий использования земельных участков, расположенных в границах таких зон», на основании ходатайства уполномоченного представителя публичного акционерного общества «Россети Центр» (ПАО «Россети Центр») Мордыкина Виталия Витальевича, действующего на основании доверенности от 25.07.2022 № Д-ЦА/123, администрация города

П О С Т А Н О В Л Я Е Т:

1. Установить публичный сервитут в интересах ПАО «Россети Центр» (место нахождения: 119017, г. Москва, ул. Малая Ордынка, д. 15. Филиал ПАО «Россети Центр»-«Липецкэнерго», ОГРН 1046900099498, ИНН 69010667107) для эксплуатации объекта электросетевого хозяйства «Трансформаторная подстанция-417», находящегося у ПАО «Россети Центр» в лизинге на основании договора финансовой аренды недвижимого имущества № 1008/К_4-ДЛ от 13.08.2021, в отношении земельного участка с кадастровым номером 48:20:0027435:30, расположенного по адресу (местоположение): Липецкая область, г. Липецк, ул. 40 лет Октября, сооружение 33б, в отношении земельного участка с кадастровым номером 48:20:0027435:26, расположенного по адресу (местоположение): Российская Федерация, Липецкая область, городской округ город Липецк, город Липецк, улица 40 лет Октября, дом 31б, общей площадью 633 кв. м, сроком на 49 лет.

2. Утвердить границы публичного сервитута в соответствии с прилагаемой схемой расположения границ публичного сервитута на кадастровом плане территории (приложение).

3. Порядок установления зон с особыми условиями использования территорий и содержание ограничений прав на земельные участки в границах таких зон установлен постановлением Правительства РФ от 24.02.2009 № 160 «О порядке установления охранных зон объектов электросетевого хозяйства и особых условий использования земельных участков, расположенных в границах таких зон».

4. Работы при осуществлении деятельности по эксплуатации объектов электросетевого хозяйства, для обеспечения которых устанавливается публичный сервитут, будут проводиться по графику и в сроки, установленные в соответствии с приказом Министерства энергетики Российской Федерации от 25.10.2017 № 1013 «Об утверждении требований к обеспечению надежности электроэнергетических систем, надежности и безопасности объектов электроэнергетики и энергопринимающих установок «Правила организации технического обслуживания и ремонта объектов электроэнергетики».

5. ПАО «Россети Центр»:

5.1. Имеет права и несет обязанности, предусмотренные статьей 39.50 Земельного кодекса Российской Федерации.

5.2. Обязано привести земельные участки в состояние, пригодное для его использования в соответствии с разрешенным использованием, в срок не позднее, чем три месяца после завершения строительства, капитального или текущего ремонта, реконструкции, эксплуатации, консервации, сноса инженерного сооружения, для размещения которого был установлен публичный сервитут.

5.3. В отношении земельных участков: с кадастровым номером 48:20:0027435:30, расположенного по адресу (местоположение): Липецкая область, г. Липецк, ул. 40 лет Октября, сооружение 33б, с кадастровым номером 48:20:0027435:26, расположенного по адресу (местоположение): Российская Федерация, Липецкая область, городской округ город Липецк, город Липецк, улица 40 лет Октября, дом 31б, обязано заключить соглашения об установлении публичного сервитута с правообладателями земельных участков в соответствии со ст. 39.47 Земельного кодекса Российской Федерации;

Размер платы за публичный сервитут в отношении неразграниченных земель за весь срок действия публичного сервитута составляет 13983 (тринадцать тысяч девятьсот восемьдесят три) рубля 13 копеек (380,83 (S) x 749,35 (СПКС) x 0,1% x 49 лет),

где: СПКС – средний показатель кадастровой стоимости земель населенных пунктов по видам разрешенного использования на территории Липецкой области. Значение СПКС определяется в соответствии с приказом управления имущественных и земельных отношений Липецкой области от 27.10.2021 № 120 «Об утверждении результатов определения кадастровой стоимости земельных участков категории земель населенных пунктов на территории Липецкой области и среднего уровня кадастровой стоимости земель населенных пунктов по муниципальным районам (городским округам) Липецкой области»;

S – площадь публичного сервитута.

Обладатель публичного сервитута обязан внести плату за публичный сервитут единовременным платежом по следующим реквизитам: Управление Федерального казначейства по Липецкой области (Управление имущественных и земельных отношений Липецкой области л/с 01026000010) ИНН 4826006839, КПП 482601001, р/с 03100643000000014600, к/с 40102810945370000039, БИК 014206212, Отделение Липецк Банка России //УФК по Липецкой области г. Липецк//, КБК 04211105312040000120.

6. Управлению имущественных и земельных отношений администрации города Липецка (Андреева В.С.) в течение пяти рабочих дней:

6.1. Направить копию настоящего постановления правообладателям земельных участков, в отношении которых принято решение об установлении публичного сервитута за счет средств ПАО «Россети Центр».

6.2. Направить копию настоящего постановления в Управление Федеральной службы государственной регистрации, кадастра и картографии по Липецкой области.

6.3. Направить ПАО «Россети Центр» копию настоящего постановления, сведения о лицах, являющихся правообладателями земельных участков, сведения о лицах, подавших заявления об учете их прав (обременений прав) на земельные участки, способах связи с ними, копии документов, подтверждающих права указанных лиц на земельные участки.

7. Публичный сервитут считается установленным со дня внесения сведений о нем в Единый государственный реестр недвижимости.

8. Отделу взаимодействия со СМИ администрации города Липецка (Попова М.Н.) опубликовать настоящее постановление в газете «Первый номер официально» и разместить его в информационно-телекоммуникационной сети «Интернет» на официальном сайте администрации города Липецка в течение пяти рабочих дней со дня принятия настоящего постановления.

9. Контроль за исполнением настоящего постановления возложить на заместителя главы администрации города Липецка И.В. Артемову.

Глава города Липецка Е.Ю. Уваркина

Приложение
к постановлению администрации
города Липецка от 28.11.2022 № 2846

СХЕМА РАСПОЛОЖЕНИЯ ГРАНИЦ ПУБЛИЧНОГО СЕРВИТУТА
Трансформаторная подстанция - 417
(наименование объекта)

Масштаб 1 : 1000

Используемые условные знаки и обозначения:

	- граница публичного сервитута объекта электросетевого хозяйства
	- местоположение сооружения, в отношении которого устанавливается сервитут
:140	- кадастровый номер земельного участка
	- граница земельного участка
48:20:0940174	- номер кадастрового квартала
	- граница кадастрового квартала
	- граница муниципального образования

Лист № 2

Сведения о характерных точках границ объекта

Площадь объекта	633 кв.м
48:20:0027435:30	76 кв.м
48:20:0027435:26	176.17 кв.м

Обозначение характерных точек границ	Координаты, м	
	X	Y
1	2	3
1	422481.89	1329230.59
2	422478.28	1329234.30
3	422471.50	1329238.34
4	422466.51	1329239.75
5	422461.49	1329238.47
6	422457.78	1329234.86
7	422454.58	1329229.47
8	422453.18	1329224.48
9	422454.46	1329219.47
10	422458.07	1329215.76
11	422464.85	1329211.73
12	422469.83	1329210.33
13	422474.85	1329211.61
14	422478.56	1329215.22
15	422481.76	1329220.60
16	422483.16	1329225.58
1	422481.89	1329230.59

АДМИНИСТРАЦИЯ ГОРОДА ЛИПЕЦКА

П О С Т А Н О В Л Е Н И Е

28.11.2022 **№ 2847**

г. Липецк

Об установлении публичного сервитута

ПЕРВЫЙ НОМЕР
№175 (175) 5 декабря 2022 года

В соответствии с главой V.7 Земельного кодекса Российской Федерации, постановлением Правительства Российской Федерации от 24.02.2009 № 160 «О порядке установления охранных зон объектов электросетевого хозяйства и особых условий использования земельных участков, расположенных в границах таких зон», на основании ходатайства уполномоченного представителя публичного акционерного общества «Россети Центр» (ПАО «Россети Центр») Мордыкина Виталия Витальевича, действующего на основании доверенности от 25.07.2022 № Д-ЦА/123, администрация города

ПОСТАНОВЛЯЕТ:

1. Установить публичный сервитут в интересах ПАО «Россети Центр» (место нахождения: 119017, г. Москва, ул. Малая Ордынка, д. 15. Филиал ПАО «Россети Центр»-«Липецкэнерго», ОГРН 1046900099498, ИНН 69010667107) для эксплуатации объекта электросетевого хозяйства «Трансформаторная подстанция-437», находящегося у ПАО «Россети Центр» в лизинге на основании договора финансовой аренды недвижимого имущества № 1008/К_4-ДЛ от 13.08.2021, в отношении земельного участка с кадастровым номером 48:20:0026604:12, расположенного по адресу (местоположение): Липецкая область, г. Липецк, ул. Баумана, у дома № 333/2, в отношении земельного участка с кадастровым номером 48:20:0026604:14, расположенного по адресу (местоположение): Липецкая область, г. Липецк, ул. Баумана, д. 332/2, 333, в отношении земельного участка с кадастровым номером 48:20:0026604:28, расположенного по адресу (местоположение): Липецкая область, г. Липецк, ул. Баумана, 333, общей площадью 701 кв. м, сроком на 49 лет.

2. Утвердить границы публичного сервитута в соответствии с прилагаемой схемой расположения границ публичного сервитута на кадастровом плане территории (приложение).

3. Порядок установления зон с особыми условиями использования территорий и содержание ограничений прав на земельные участки в границах таких зон установлен постановлением Правительства РФ от 24.02.2009 № 160 «О порядке установления охранных зон объектов электросетевого хозяйства и особых условий использования земельных участков, расположенных в границах таких зон».

4. Работы при осуществлении деятельности по эксплуатации объектов электросетевого хозяйства, для обеспечения которых устанавливается публичный сервитут, будут проводиться по графику и в сроки, установленные в соответствии с приказом Министерства энергетики Российской Федерации от 25.10.2017 № 1013 «Об утверждении требований к обеспечению надежности электроэнергетических систем, надежности и безопасности объектов электроэнергетики и энергопринимающих установок «Правила организации технического обслуживания и ремонта объектов электроэнергетики».

5. ПАО «Россети Центр»:

5.1. Имеет права и несет обязанности, предусмотренные статьей 39.50 Земельного кодекса Российской Федерации.

5.2. Обязано привести земельные участки в состояние, пригодное для его использования в соответствии с разрешенным использованием, в срок не позднее, чем три месяца после завершения строительства, капитального или текущего ремонта, реконструкции, эксплуатации, консервации, сноса инженерного сооружения, для размещения которого был установлен публичный сервитут.

5.3. В отношении земельных участков: с кадастровым номером 48:20:0026604:12, расположенного по адресу (местоположение): Липецкая область, г. Липецк, ул. Баумана, у дома № 333/2, с кадастровым номером 48:20:0026604:14, расположенного по адресу (местоположение): Липецкая область, г. Липецк, ул. Баумана, д. 332/2, 333, с кадастровым номером 48:20:0026604:28, расположенного по адресу: Липецкая область, г. Липецк, ул. Баумана, 333, обязано заключить соглашения об установлении публичного сервитута с правообладателями земельных участков в соответствии со ст. 39.47 Земельного кодекса Российской Федерации;

Размер платы за публичный сервитут в отношении неразграниченных земель за весь срок действия публичного сервитута составляет 18715 (восемнадцать тысяч семьсот пятнадцать) рублей 06 копеек (509,69 (S) x 749,35 (СПКС) x 0,1% x 49 лет),

где: СПКС – средний показатель кадастровой стоимости земель населенных пунктов по видам разрешенного использования на территории Липецкой области. Значение СПКС определяется в соответствии с приказом управления имущественных и земельных отношений Липецкой области от 27.10.2021 № 120 «Об утверждении результатов определения кадастровой стоимости земельных участков категории земель населенных пунктов на территории Липецкой области и среднего уровня кадастровой стоимости земель населенных пунктов по муниципальным районам (городским округам) Липецкой области»;

S – площадь публичного сервитута.

Обладатель публичного сервитута обязан внести плату за публичный сервитут единовременным платежом по следующим реквизитам: Управление Федерального казначейства по Липецкой области (Управление имущественных и земельных отношений Липецкой области л/с 01026000010) ИНН 4826006839, КПП 482601001, р/с 03100643000000014600, к/с 40102810945370000039, БИК 014206212, Отделение Липецк Банка России //УФК по Липецкой области г. Липецк//, КБК 04211105312040000120.

6. Управлению имущественных и земельных отношений администрации города Липецка (Андреева В.С.) в течение пяти рабочих дней:

6.1. Направить копию настоящего постановления правообладателям земельных участков, в отношении которых принято решение об установлении публичного сервитута за счет средств ПАО «Россети Центр».

6.2. Направить копию настоящего постановления в Управление Федеральной службы государственной регистрации, кадастра и картографии по Липецкой области.

6.3. Направить ПАО «Россети Центр» копию настоящего постановления, сведения о лицах, являющихся правообладателями земельных участков, сведения о лицах, подавших заявления об учете их прав (обременений прав) на земельные участки, способах связи с ними, копии документов, подтверждающих права указанных лиц на земельные участки.

7. Публичный сервитут считается установленным со дня внесения сведений о нем в Единый государственный реестр недвижимости.

8. Отделу взаимодействия со СМИ администрации города Липецка (Попова М.Н.) опубликовать настоящее постановление в газете «Первый номер официально» и разместить его в информационно-телекоммуникационной сети «Интернет» на официальном сайте администрации города Липецка в течение пяти рабочих дней со дня принятия настоящего постановления.

9. Контроль за исполнением настоящего постановления возложить на заместителя главы администрации города Липецка И.В. Артемову.

Глава города Липецка Е.Ю. Уваркина

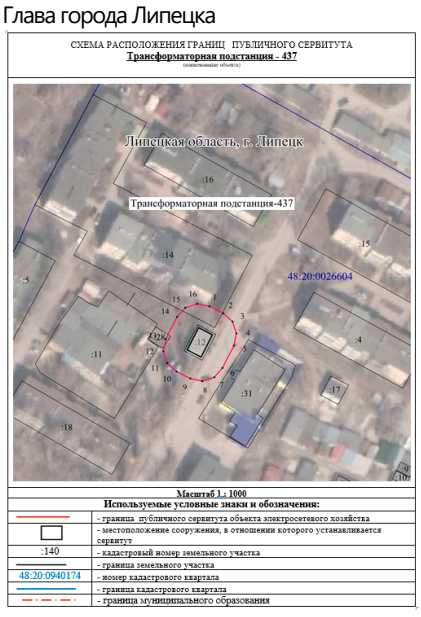

Приложение
к постановлению администрации
города Липецка от 28.11.2022 № 2847

Лист № 2

Сведения о характерных точках границ объекта		
Площадь объекта 701 кв.м		
48:20:0026604:12 103 кв.м		
48:20:0026604:14 84.60 кв.м		
48:20:0026604:28 3.71 кв.м		
Обозначение характерных точек границ	Координаты, м	
	X	Y
1	2	3
1	423790.73	1331522.84
2	423787.83	1331528.56
3	423784.37	1331532.42
4	423779.45	1331534.03
5	423774.38	1331532.96
6	423765.17	1331528.28
7	423761.32	1331524.82
8	423759.71	1331519.90
9	423760.78	1331514.84
10	423763.68	1331509.12
11	423767.14	1331505.26
12	423772.06	1331503.65
13	423777.13	1331504.72
14	423786.34	1331509.40
15	423790.19	1331512.86
16	423791.80	1331517.78
1	423790.73	1331522.84

АДМИНИСТРАЦИЯ ГОРОДА ЛИПЕЦКА

ПОСТАНОВЛЕНИЕ

28.11.2022 **№ 2848**

г. Липецк

Об установлении публичного сервитута

В соответствии с главой V.7 Земельного кодекса Российской Федерации, постановлением Правительства Российской Федерации от 24.02.2009 № 160 «О порядке установления охранных зон объектов электросетевого хозяйства и особых условий использования земельных участков, расположенных в границах таких зон», на основании ходатайства уполномоченного представителя публичного акционерного общества «Россети Центр» (ПАО «Россети Центр») Мордыкина Виталия Витальевича, действующего на основании доверенности от 25.07.2022 № Д-ЦА/123, администрация города

ПОСТАНОВЛЯЕТ:

1. Установить публичный сервитут в интересах ПАО «Россети Центр» (место нахождения: 119017, г. Москва, ул. Малая Ордынка, д. 15. Филиал ПАО «Россети Центр»-«Липецкэнерго», ОГРН 1046900099498, ИНН 69010667107) для эксплуатации объекта электросетевого хозяйства «Трансформаторная подстанция-139», находящегося у ПАО «Россети Центр» в лизинге на основании договора финансовой аренды недвижимого имущества № 1008/К_4-ДЛ от 13.08.2021, в отношении земельного участка с кадастровым номером 48:20:0044704:15, расположенного по адресу (местоположение): Липецкая область, г. Липецк, ул. Папина, у дома № 16, в отношении земельного участка с кадастровым номером 48:20:0044704:2, расположенного по адресу (местоположение): Липецкая область, г. Липецк, Студенческий городок, общей площадью 640 кв. м, сроком на 49 лет.

2. Утвердить границы публичного сервитута в соответствии с прилагаемой схемой расположения границ публичного сервитута на кадастровом плане территории (приложение).

3. Порядок установления зон с особыми условиями использования территорий и содержание ограничений прав на земельные участки в границах таких зон установлен постановлением Правительства РФ от 24.02.2009 № 160 «О порядке установления охранных зон объектов электросетевого хозяйства и особых условий использования земельных участков, расположенных в границах таких зон».

4. Работы при осуществлении деятельности по эксплуатации объектов электросетевого хозяйства, для обеспечения которых устанавливается публичный сервитут, будут проводиться по графику и в сроки, установленные в соответствии с приказом Министерства энергетики Российской Федерации от 25.10.2017 № 1013 «Об утверждении требований к обеспечению надежности электроэнергетических систем, надежности и безопасности объектов электроэнергетики и энергопринимающих установок «Правила организации технического обслуживания и ремонта объектов электроэнергетики».

5. ПАО «Россети Центр»:

5.1. Имеет права и несет обязанности, предусмотренные статьей 39.50 Земельного кодекса Российской Федерации.

5.2. Обязано привести земельные участки в состояние, пригодное для его использования в соответствии с разрешенным использованием, в срок не позднее, чем три месяца после завершения строительства, капитального или текущего ремонта, реконструкции, эксплуатации, консервации, сноса инженерного сооружения, для размещения которого был установлен публичный сервитут.

5.3. В отношении земельных участков: с кадастровым номером 48:20:0044704:15, расположенного по адресу (местоположение): Липецкая область, г. Липецк, ул. Папина, у дома № 16, с кадастровым номером 48:20:0044704:2, расположенного по адресу (местоположение): Липецкая область, г. Липецк, Студенческий городок, обязано заключить соглашения об установлении публичного сервитута с правообладателями земельных участков в соответствии со ст. 39.47 Земельного кодекса Российской Федерации;

Размер платы за публичный сервитут в отношении неразграниченных земель за весь срок действия публичного сервитута составляет 14928 (четырнадцать тысяч девятьсот двадцать восемь) рублей 34 копейки (406,56 (S) x 749,35 (СПКС) x 0,1% x 49 лет),

где: СПКС – средний показатель кадастровой стоимости земель населенных пунктов по видам разрешенного использования на территории Липецкой области. Значение СПКС определяется в соответствии с приказом управления имущественных и земельных отношений Липецкой области от 27.10.2021 № 120 «Об утверждении результатов определения кадастровой стоимости земельных участков категории земель населенных пунктов на территории Липецкой области и среднего уровня кадастровой стоимости земель населенных пунктов по муниципальным районам (городским округам) Липецкой области»;

S – площадь публичного сервитута.

Обладатель публичного сервитута обязан внести плату за публичный сервитут единовременным платежом по следующим реквизитам: Управление Федерального казначейства по Липецкой области (Управление имущественных и земельных отношений Липецкой области л/с 01026000010) ИНН 4826006839, КПП 482601001, р/с 03100643000000014600, к/с 40102810945370000039, БИК 014206212, Отделение Липецк Банка России //УФК по Липецкой области г. Липецк//, КБК 04211105312040000120.

6. Управлению имущественных и земельных отношений администрации города Липецка (Андреева В.С.) в течение пяти рабочих дней:

6.1. Направить копию настоящего постановления правообладателям земельных участков, в отношении которых принято решение об установлении публичного сервитута за счет средств ПАО «Россети Центр».

6.2. Направить копию настоящего постановления в Управление Федеральной службы государственной регистрации, кадастра и картографии по Липецкой области.

6.3. Направить ПАО «Россети Центр» копию настоящего постановления, сведения о лицах, являющихся правообладателями земельных участков, сведения о лицах, подавших заявления об учете их прав (обременений прав) на земельные участки, способах связи с ними, копии документов, подтверждающих права указанных лиц на земельные участки.

7. Публичный сервитут считается установленным со дня внесения сведений о нем в Единый государственный реестр недвижимости.

8. Отделу взаимодействия со СМИ администрации города Липецка (Попова М.Н.) опубликовать настоящее постановление в газете «Первый номер официально» и разместить его в информационно-телекоммуникационной сети «Интернет» на официальном сайте администрации города Липецка в течение пяти рабочих дней со дня принятия настоящего постановления.

9. Контроль за исполнением настоящего постановления возложить на заместителя главы администрации города Липецка И.В. Артемову.

Глава города Липецка Е.Ю. Уваркина



Приложение
к постановлению администрации
города Липецка от 28.11.2022 № 2848

Лист № 2

Сведения о характерных точках границ объекта		
Площадь объекта 640 кв.м		
48:20:0044704:15 77 кв.м		
48:20:0044704:2 156.44 кв.м		
Обозначение характерных точек границ	Координаты, м	
	X	Y
1	2	3
1	417429.57	1322435.54
2	417424.70	1322441.93
3	417420.60	1322445.10
4	417415.47	1322445.79
5	417410.68	1322443.82
6	417405.60	1322439.94
7	417402.44	1322435.84
8	417401.75	1322430.71
9	417403.72	1322425.93
10	417408.59	1322419.54
11	417412.69	1322416.37
12	417417.82	1322415.68
13	417422.61	1322417.65
14	417427.69	1322421.53
15	417430.85	1322425.63
16	417431.54	1322430.76
1	417429.57	1322435.54

АДМИНИСТРАЦИЯ ГОРОДА ЛИПЕЦКА

П О С Т А Н О В Л Е Н И Е

28.11.2022 **№ 2849**

г. Липецк

Об установлении публичного сервитута

В соответствии с главой V.7 Земельного кодекса Российской Федерации, постановлением Правительства Российской Федерации от 24.02.2009 № 160 «О порядке установления охранных зон объектов электросетевого хозяйства и особых условий использования земельных участков, расположенных в границах таких зон», на основании ходатайства уполномоченного представителя публичного акционерного общества «Россети Центр» (ПАО «Россети Центр») Мордыкина Виталия Витальевича, действующего на основании доверенности от 25.07.2022 № Д-ЦА/123, администрация города

П О С Т А Н О В Л Я Е Т:

1. Установить публичный сервитут в интересах ПАО «Россети Центр» (место нахождения: 119017, г. Москва, ул. Малая Ордынка, д. 15. Филиал ПАО «Россети Центр»-«Липецкэнерго», ОГРН 1046900099498, ИНН 69010667107) для эксплуатации объекта электросетевого хозяйства «Трансформаторная подстанция-261», находящегося у ПАО «Россети Центр» в лизинге на основании договора финансовой аренды недвижимого имущества № 1008/К_4-ДЛ от 13.08.2021, в отношении земельного участка с кадастровым номером 48:20:0012702:19, расположенного по адресу (местоположение): Липецкая область, г. Липецк, ул. Звездная, сооружение 13; в отношении земельного участка с кадастровым номером 48:20:0012702:18, расположенного по адресу (местоположение): Липецкая область, г. Липецк, ул. Звездная, д. 13/2, общей площадью 708 кв. м, сроком на 49 лет.

2. Утвердить границы публичного сервитута в соответствии с прилагаемой схемой расположения границ публичного сервитута на кадастровом плане территории (приложение).

3. Порядок установления зон с особыми условиями использования территорий и содержание ограничений прав на земельные участки в границах таких зон установлен постановлением Правительства РФ от 24.02.2009 № 160 «О порядке установления охранных зон объектов электросетевого хозяйства и особых условий использования земельных участков, расположенных в границах таких зон».

4. Работы при осуществлении деятельности по эксплуатации объектов электросетевого хозяйства, для обеспечения которых устанавливается публичный сервитут, будут проводиться по графику и в сроки, установленные в соответствии с приказом Министерства энергетики Российской Федерации от 25.10.2017 № 1013 «Об утверждении требований к обеспечению надежности электроэнергетических систем, надежности и безопасности объектов электроэнергетики и энергопринимающих установок «Правила организации технического обслуживания и ремонта объектов электроэнергетики».

5. ПАО «Россети Центр»:

5.1. Имеет права и несет обязанности, предусмотренные статьей 39.50 Земельного кодекса Российской Федерации.

5.2. Обязано привести земельные участки в состояние, пригодное для его использования в соответствии с разрешенным использованием, в срок не позднее, чем три месяца после завершения строительства, капитального или текущего ремонта, реконструкции, эксплуатации, консервации, сноса инженерного сооружения, для размещения которого был установлен публичный сервитут.

5.3. В отношении земельных участков: с кадастровым номером 48:20:0012702:19, расположенного по адресу (местоположение): Липецкая область, г. Липецк, ул. Звездная, сооружение 13, с кадастровым номером 48:20:0012702:18, расположенного по адресу (местоположение): Липецкая область, г. Липецк, ул. Звездная, д. 13/2, обязано заключить соглашения об установлении публичного сервитута с правообладателями земельных участков в соответствии со ст. 39.47 Земельного кодекса Российской Федерации;

Размер платы за публичный сервитут в отношении неразграниченных земель за весь срок действия публичного сервитута составляет 22 427 (двадцать две тысячи четыреста двадцать семь) рублей 30 копеек (610,80 (S) x 749,35 (СПКС) x 0,1% x 49 лет),

где: СПКС – средний показатель кадастровой стоимости земель населенных пунктов по видам разрешенного использования на территории Липецкой области. Значение СПКС определяется в соответствии с приказом управления имущественных и земельных отношений Липецкой области от 27.10.2021 № 120 «Об утверждении результатов определения кадастровой стоимости земельных участков категории земель населенных пунктов на территории Липецкой области и среднего уровня кадастровой стоимости земель населенных пунктов по муниципальным районам (городским округам) Липецкой области»;

S – площадь публичного сервитута.

Обладатель публичного сервитута обязан внести плату за публичный сервитут единовременным платежом по следующим реквизитам: Управление Федерального казначейства по Липецкой области (Управление имущественных и земельных отношений Липецкой области л/с 01026000010) ИНН 4826006839, КПП 482601001, р/с 03100643000000014600, к/с 40102810945370000039, БИК 014206212, Отделение Липецк Банка России //УФК по Липецкой области г. Липецк//, КБК 04211105312040000120.

6. Управлению имущественных и земельных отношений администрации города Липецка (Андреева В.С.) в течение пяти рабочих дней:

6.1. Направить копию настоящего постановления правообладателям земельных участков, в отношении которых принято решение об установлении публичного сервитута за счет средств ПАО «Россети Центр».

6.2. Направить копию настоящего постановления в Управление Федеральной службы государственной регистрации, кадастра и картографии по Липецкой области.

6.3. Направить ПАО «Россети Центр» копию настоящего постановления, сведения о лицах, являющихся правообладателями земельных участков, сведения о лицах, подавших заявления об учете их прав (обременений прав) на земельные участки, способах связи с ними, копии документов, подтверждающих права указанных лиц на земельные участки.

7. Публичный сервитут считается установленным со дня внесения сведений о нем в Единый государственный реестр недвижимости.

8. Отделу взаимодействия со СМИ администрации города Липецка (Попова М.Н.) опубликовать настоящее постановление в газете «Первый номер официально» и разместить его в информационно-телекоммуникационной сети «Интернет» на официальном сайте администрации города Липецка в течение пяти рабочих дней со дня принятия настоящего постановления.

9. Контроль за исполнением настоящего постановления возложить на заместителя главы администрации города Липецка И.В.Артемову.

Глава города Липецка Е.Ю. Уваркина

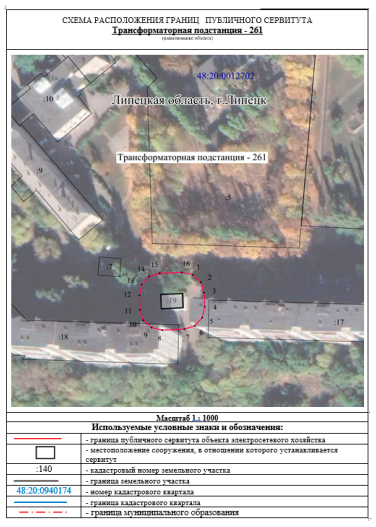

Приложение
к постановлению администрации
города Липецка от 28.11.2022 № 2849

Лист № 2

Сведения о характерных точках границ объекта		
Площадь объекта 708 кв.м		
48:20:0012702:19 65 кв.м		
48:20:0012702:18 32.20 кв.м		
Обозначение характерных точек границ	Координаты, м	
	X	Y
1	2	3
1	417874.08	1321744.54
2	417870.58	1321748.36
3	417865.64	1321749.91
4	417858.96	1321750.20
5	417853.91	1321749.08
6	417850.10	1321745.58
7	417848.54	1321740.65
8	417848.09	1321730.38
9	417849.21	1321725.33
10	417852.70	1321721.51
11	417857.63	1321719.95
12	417864.31	1321719.65
13	417869.37	1321720.77
14	417873.19	1321724.26
15	417874.75	1321729.20
16	417875.20	1321739.48
1	417874.08	1321744.54

АДМИНИСТРАЦИЯ ГОРОДА ЛИПЕЦКА

П О С Т А Н О В Л Е Н И Е

28.11.2022 **№ 2850**

г. Липецк

Об установлении публичного сервитута

В соответствии с главой V.7 Земельного кодекса Российской Федерации, постановлением Правительства Российской Федерации от 24.02.2009 № 160 «О порядке установления охранных зон объектов электросетевого хозяйства и особых условий использования земельных участков, расположенных в границах таких зон», на основании ходатайства уполномоченного представителя публичного акционерного общества «Россети Центр» (ПАО «Россети Центр») Мордыкина Виталия Витальевича, действующего на основании доверенности от 25.07.2022 № Д-ЦА/123, администрация города

П О С Т А Н О В Л Я Е Т:

1. Установить публичный сервитут в интересах ПАО «Россети Центр» (место нахождения: 119017, г. Москва, ул. Малая Ордынка, д. 15. Филиал ПАО «Россети Центр»-«Липецкэнерго», ОГРН 1046900099498, ИНН 69010667107) для эксплуатации объекта электросетевого хозяйства «Трансформаторная подстанция-431», находящегося у ПАО «Россети Центр» в лизинге на основании договора финансовой аренды недвижимого имущества № 1008/К_4-ДЛ от 13.08.2021, в отношении земельного участка с кадастровым номером 48:20:0027302:25, расположенного по адресу (местоположение): Липецкая область, г. Липецк, ул. Ушинского, сооружение 28, в отношении земельного участка с кадастровым номером 48:20:0027302:24, расположенного по адресу (местоположение): Липецкая область, г. Липецк, ул. Ушинского, дом 28, в отношении земельного участка с кадастровым номером 48:20:0027302:8, расположенного по адресу (местоположение): Липецкая область, г. Липецк, ул. Ушинского, д. 20, общей площадью 687 кв.м., сроком на 49 лет.

2. Утвердить границы публичного сервитута в соответствии с прилагаемой схемой расположения границ публичного сервитута на кадастровом плане территории (приложение).

3. Порядок установления зон с особыми условиями использования территорий и содержание ограничений прав на земельные участки в границах таких зон установлен постановлением Правительства РФ от 24.02.2009 № 160 «О порядке установления охранных зон объектов электросетевого хозяйства и особых условий использования земельных участков, расположенных в границах таких зон».

4. Работы при осуществлении деятельности по эксплуатации объектов электросетевого хозяйства, для обеспечения которых устанавливается публичный сервитут, будут проводиться по графику и в сроки, установленные в соответствии с приказом Министерства энергетики Российской Федерации от 25.10.2017 № 1013 «Об утверждении требований к обеспечению надежности электроэнергетических систем, надежности и безопасности объектов электроэнергетики и энергопринимающих установок «Правила организации технического обслуживания и ремонта объектов электроэнергетики».

5. ПАО «Россети Центр»:

5.1. Имеет права и несет обязанности, предусмотренные статьей 39.50 Земельного кодекса Российской Федерации.

5.2. Обязано привести земельные участки в состояние, пригодное для его использования в соответствии с разрешенным использованием, в срок не позднее, чем три месяца после завершения строительства, капитального или текущего ремонта, реконструкции, эксплуатации, консервации, сноса инженерного сооружения, для размещения которого был установлен публичный сервитут.

5.3. В отношении земельных участков: с кадастровым номером 48:20:0027302:8, расположенного по адресу (местоположение): Липецкая область, г. Липецк, ул. Ушинского, д. 20, с кадастровым номером 48:20:0027302:24, расположенного по адресу (местоположение): Липецкая область, г. Липецк, ул. Ушинского, д. 28, с кадастровым номером 48:20:0027302:25, расположенного по адресу: Липецкая область, г. Липецк, ул. Ушинского, сооружение 28, обязано заключить соглашения об установлении публичного сервитута с правообладателями земельных участков в соответствии со ст. 39.47 Земельного кодекса Российской Федерации;

Размер платы за публичный сервитут в отношении неразграниченных земель за весь срок действия публичного сервитута составляет 19916 (девятнадцать тысяч девятьсот шестнадцать) рублей 54 копейки (542,42 (S) x 749,35 (СПКС) x 0,1% x 49 лет),

где: СПКС – средний показатель кадастровой стоимости земель населенных пунктов по видам разрешенного использования на территории Липецкой области. Значение СПКС определяется в соответствии с приказом управления имущественных и земельных отношений Липецкой области от 27.10.2021 № 120 «Об утверждении результатов определения кадастровой стоимости земельных участков категории земель населенных пунктов на территории Липецкой области и среднего уровня кадастровой стоимости земель населенных пунктов по муниципальным районам (городским округам) Липецкой области»;

S – площадь публичного сервитута.

Обладатель публичного сервитута обязан внести плату за публичный сервитут единовременным платежом по следующим реквизитам: Управление Федерального казначейства по Липецкой области (Управление имущественных и земельных отношений Липецкой области л/с 01026000010) ИНН 4826006839, КПП 482601001, р/с 03100643000000014600, к/с 40102810945370000039, БИК 014206212, Отделение Липецк Банка России //УФК по Липецкой области г. Липецк//, КБК 04211105312040000120.

6. Управлению имущественных и земельных отношений администрации города Липецка (Андреева В.С.) в течение пяти рабочих дней:

6.1. Направить копию настоящего постановления правообладателям земельных участков, в отношении которых принято решение об установлении публичного сервитута за счет средств ПАО «Россети Центр».

6.2. Направить копию настоящего постановления в Управление Федеральной службы государственной регистрации, кадастра и картографии по Липецкой области.

6.3. Направить ПАО «Россети Центр» копию настоящего постановления, сведения о лицах, являющихся правообладателями земельных участков, сведения о лицах, подавших заявления об учете их прав (обременений прав) на земельные участки, способах связи с ними, копии документов, подтверждающих права указанных лиц на земельные участки.

7. Публичный сервитут считается установленным со дня внесения сведений о нем в Единый государственный реестр недвижимости.

8. Отделу взаимодействия со СМИ администрации города Липецка (Попова М.Н.) опубликовать настоящее постановление в газете «Первый номер официально» и разместить его в информационно-телекоммуникационной сети «Интернет» на официальном сайте администрации города Липецка в течение пяти рабочих дней со дня принятия настоящего постановления.

9. Контроль за исполнением настоящего постановления возложить на заместителя главы администрации города Липецка И.В. Артемову.

Глава города Липецка Е.Ю. Уваркина

Приложение
к постановлению администрации
города Липецка от 28.11.2022 №2850

Лист № 2

Сведения о характерных точках границ объекта		
Площадь объекта 687 кв. м		
48:20:0027302:25 93 кв.м		
48:20:0027302:24 47.53 кв.м		
48:20:0027302:8 4.05 кв.м		
Обозначение характерных точек границ	Координаты, м	
	X	Y
1	2	3
1	422896.05	1329441.18
2	422892.33	1329444.79
3	422882.82	1329450.09
4	422877.80	1329451.35
5	422872.82	1329449.94
6	422869.22	1329446.22
7	422866.56	1329441.45
8	422865.29	1329436.43
9	422866.71	1329431.45
10	422870.42	1329427.84
11	422879.93	1329422.54
12	422884.95	1329421.28
13	422889.93	1329422.69
14	422893.54	1329426.41
15	422896.20	1329431.18
16	422897.46	1329436.20
1	422896.05	1329441.18

СООБЩЕНИЕ ОБ УСТАНОВЛЕНИИ ПУБЛИЧНОГО СЕРВИТУТА

В соответствии со статьей 39.37 Земельного кодекса Российской Федерации администрация города Липецка информирует о возможном установлении публичного сервитута в целях организации теплоснабжения населения – для эксплуатации объектов электросетевого хозяйства как объектов местного значения, обеспечивающих электроснабжение, в отношении земельных участков с кадастровым номером: 48:20:0020311:26, расположенного по адресу: (местоположение) Липецкая область, г. Липецк, ул. Студеновская, у дома № 31, с кадастровым номером: 48:20:0020311:27, расположенного по адресу: (местоположение) Липецкая область, г. Липецк, ул. Студеновская, дом 31, с кадастровым номером: 48:20:0020311:25, расположенного по адресу: (местоположение) Липецкая область, г. Липецк, ул. Студеновская, дом 29, согласно схеме расположения границ публичного сервитута (приложение).

Обоснование необходимости установления публичного сервитута в соответствии с п. 5 ч. 1 ст. 39.41 Земельного кодекса РФ, подпунктом «л» пункта 3 Приказа Минэкономразвития России от 10.10.2018 № 173 «Об утверждении требований к форме ходатайства об установлении публичного сервитута, содержанию обоснования необходимости установления публичного сервитута».

ПАО «Россети Центр» как сетевая организация, являющаяся субъектом естественных монополий, осуществляет эксплуатацию инженерного сооружения – Трансформаторная подстанция-8, находящегося у ПАО «Россети Центр» в лизинге на основании договора финансовой аренды недвижимого имущества № 1008/К-ДЛ от 13.08.2021 и введенного в эксплуатацию до 03.08.2018.

С поступившим ходатайством об установлении публичного сервитута и прилагаемым к нему описанием местоположения границ публичного сервитута заинтересованные лица могут ознакомиться в управлении имущественных и земельных отношений администрации города Липецка, расположенном по адресу: г. Липецк, пл. Театральная, д. 1, каб. 226 (пн.–пт. с 8.30 до 13.00).

Заявления об учете прав на земельные участки принимаются в течение 15 дней со дня опубликования сообщения через приемную управления имущественных и земельных отношений администрации города Липецка. Дата окончания приема заявлений – 19.12.2022.

Информация о поступившем ходатайстве об установлении публичного сервитута размещена на официальном сайте администрации города Липецка – www.lipetskcity.ru.

СХЕМА РАСПОЛОЖЕНИЯ ГРАНИЦ ПУБЛИЧНОГО СЕРВИТУТА
Трансформаторная подстанция - 8
(наименование объекта)

Масштаб 1: 1000

Используемые условные знаки и обозначения:

	- граница публичного сервитута объекта электросетевого хозяйства
	- местоположение сооружения, в отношении которого устанавливается сервитут
:140	- кадастровый номер земельного участка
	- граница земельного участка
48:20:0940174	- номер кадастрового квартала
	- граница кадастрового квартала
	- граница муниципального образования

Лист № 2

Сведения о характерных точках границ объекта

Площадь объекта 459 кв.м
48:20:0020311:26 29 кв.м
48:20:0020311:25 102.20 кв.м
48:20:0020311:27 174.17 кв.м

Обозначение характерных точек границ	Координаты, м	
	X	Y
1	2	3
1	420290.52	1327769.89
2	420286.73	1327773.41
3	420283.16	1327775.30
4	420278.11	1327776.45
5	420273.17	1327774.93
6	420269.64	1327771.14
7	420268.12	1327768.27
8	420266.97	1327763.22
9	420268.49	1327758.27
10	420272.29	1327754.75
11	420275.87	1327752.86
12	420280.92	1327751.71
13	420285.87	1327753.24
14	420289.39	1327757.04
15	420290.90	1327759.91
16	420292.04	1327764.95
1	420290.52	1327769.89

СООБЩЕНИЕ ОБ УСТАНОВЛЕНИИ ПУБЛИЧНОГО СЕРВИТУТА

В соответствии со статьей 39.37 Земельного кодекса Российской Федерации администрация города Липецка информирует о возможном установлении публичного сервитута в целях организации теплоснабжения населения – для эксплуатации объектов электросетевого хозяйства как объектов местного значения, обеспечивающих электроснабжение, в отношении земельных участков с кадастровым номером: 48:20:0044703:15, расположенного по адресу: (местоположение) Липецкая область, г. Липецк, городок Студенческий, сооружение 2, с кадастровым номером: 48:20:0044703:14, расположенного по адресу: (местоположение) Липецкая область, г. Липецк, ул. Студенческий городок, 2, с кадастровым номером: 48:20:0044703:2, расположенного по адресу: (местоположение) Липецкая область, г. Липецк, площадь К.С. Константиновой, сооружение 3, согласно схеме расположения границ публичного сервитута (приложение).

Обоснование необходимости установления публичного сервитута в соответствии с п. 5 ч. 1 ст. 39.41 Земельного кодекса РФ, подпунктом «л» пункта 3 Приказа Минэкономразвития России от 10.10.2018 № 173 «Об утверждении требований к форме ходатайства об установлении публичного сервитута, содержанию обоснования необходимости установления публичного сервитута».

ПАО «Россети Центр» как сетевая организация, являющаяся субъектом естественных монополий, осуществляет эксплуатацию инженерного сооружения – Трансформаторная подстанция-138, находящегося у ПАО «Россети Центр» в лизинге на основании договора финансовой аренды недвижимого имущества № 1008/К-ДЛ от 13.08.2021 и введенного в эксплуатацию до 03.08.2018.

С поступившим ходатайством об установлении публичного сервитута и прилагаемым к нему описанием местоположения границ публичного сервитута заинтересованные лица могут ознакомиться в управлении имущественных и земельных отношений администрации города Липецка, расположенном по адресу: г. Липецк, пл. Театральная, д. 1, каб. 226 (пн.–пт. с 8.30 до 13.00).

Заявления об учете прав на земельные участки принимаются в течение 15 дней со дня опубликования сообщения через приемную управления имущественных и земельных отношений администрации города Липецка. Дата окончания приема заявлений – 19.12.2022.

Информация о поступившем ходатайстве об установлении публичного сервитута размещена на официальном сайте администрации города Липецка – www.lipetskcity.ru.

СХЕМА РАСПОЛОЖЕНИЯ ГРАНИЦ ПУБЛИЧНОГО СЕРВИТУТА
Трансформаторная подстанция - 138
(наименование объекта)

Масштаб 1 : 1000

Используемые условные знаки и обозначения:

	- граница публичного сервитута объекта электросетевого хозяйства
	- местоположение сооружения, в отношении которого устанавливается сервитут
:140	- кадастровый номер земельного участка
	- граница земельного участка
48:20:0940174	- номер кадастрового квартала
	- граница кадастрового квартала
	- граница муниципального образования

Лист № 2

Сведения о характерных точках границ объекта

Площадь объекта 636 кв.м
48:20:0044703:15 76 кв.м
48:20:0044703:14 448.28 кв.м
48:20:0044703:2 111.58 кв.м

Обозначение характерных точек границ	Координаты, м	
	X	Y
1	2	3
1	417263.78	1322608.30
2	417259.19	1322614.83
3	417255.22	1322618.15
4	417250.12	1322619.04
5	417245.26	1322617.26
6	417240.10	1322613.63
7	417236.78	1322609.65
8	417235.89	1322604.55
9	417237.67	1322599.69
10	417242.27	1322593.16
11	417246.25	1322589.84
12	417251.35	1322588.96
13	417256.21	1322590.75
14	417261.36	1322594.38
15	417264.68	1322598.35
16	417265.56	1322603.44
1	417263.78	1322608.30

СООБЩЕНИЕ ОБ УСТАНОВЛЕНИИ ПУБЛИЧНОГО СЕРВИТУТА

В соответствии со статьей 39.37 Земельного кодекса Российской Федерации администрация города Липецка информирует о возможном установлении публичного сервитута в целях организации теплоснабжения населения – для эксплуатации объектов электросетевого хозяйства как объектов местного значения, обеспечивающих электроснабжение, в отношении земельных участков с кадастровым номером: 48:20:0044906:32, расположенного по адресу: (местоположение) Липецкая область, г. Липецк, ул. Папина, у дома № 6, согласно схеме расположения границ публичного сервитута (приложение).

Обоснование необходимости установления публичного сервитута в соответствии с п. 5 ч. 1 ст. 39.41 Земельного кодекса РФ, подпунктом «л» пункта 3 Приказа Минэкономразвития России от 10.10.2018 № 173 «Об утверждении требований к форме ходатайства об установлении публичного сервитута, содержанию обоснования необходимости установления публичного сервитута».

ПАО «Россети Центр» как сетевая организация, являющаяся субъектом естественных монополий, осуществляет эксплуатацию инженерного сооружения – Трансформаторная подстанция-84, находящегося у ПАО «Россети Центр» в лизинге на основании договора финансовой аренды недвижимого имущества № 1008/К-ДЛ от 13.08.2021 и введенного в эксплуатацию до 03.08.2018.

С поступившим ходатайством об установлении публичного сервитута и прилагаемым к нему описанием местоположения границ публичного сервитута заинтересованные лица могут ознакомиться в управлении имущественных и земельных отношений администрации города Липецка, расположенном по адресу: г. Липецк, пл. Театральная, д. 1, каб. 226 (пн.–пт. с 8.30 до 13.00).

Заявления об учете прав на земельные участки принимаются в течение 15 дней со дня опубликования сообщения через приемную управления имущественных и земельных отношений администрации города Липецка. Дата окончания приема заявлений – 12.12.2022.

Информация о поступившем ходатайстве об установлении публичного сервитута размещена на официальном сайте администрации города Липецка – www.lipetskcity.ru.

СХЕМА РАСПОЛОЖЕНИЯ ГРАНИЦ ПУБЛИЧНОГО СЕРВИТУТА
Трансформаторная подстанция - 84
(наименование объекта)

Масштаб 1 : 1000

Используемые условные знаки и обозначения:

	- граница публичного сервитута объекта электросетевого хозяйства
	- местоположение сооружения, в отношении которого устанавливается сервитут
:140	- кадастровый номер земельного участка
	- граница земельного участка
48:20:0940174	- номер кадастрового квартала
	- граница кадастрового квартала
	- граница муниципального образования

Лист № 2

Сведения о характерных точках границ объекта

Площадь объекта 659 кв.м
48:20:0044906:32 51 кв.м

Обозначение характерных точек границ	Координаты, м	
	X	Y
1	2	3
1	417520.12	1322836.20
2	417517.05	1322840.35
3	417513.00	1322843.57
4	417507.89	1322844.34
5	417503.07	1322842.45
6	417494.91	1322836.43
7	417491.68	1322832.38
8	417490.91	1322827.26
9	417492.80	1322822.44
10	417495.87	1322818.28
11	417499.92	1322815.05
12	417505.04	1322814.28
13	417509.86	1322816.18
14	417518.02	1322822.21
15	417521.25	1322826.26
16	417522.02	1322831.38
1	417520.12	1322836.20

СООБЩЕНИЕ ОБ УСТАНОВЛЕНИИ ПУБЛИЧНОГО СЕРВИТУТА

В соответствии со статьей 39.37 Земельного кодекса Российской Федерации администрация города Липецка информирует о возможном установлении публичного сервитута в целях организации теплоснабжения населения – для эксплуатации объектов электросетевого хозяйства как объектов местного значения, обеспечивающих электроснабжение, в отношении земельных участков с кадастровым номером: 48:20:0044802:9, расположенного по адресу: (местоположение) Липецкая область, г. Липецк, ул. Папина, д. 29 а, с кадастровым номером: 48:20:0044802:10, расположенного по адресу: (местоположение) Липецкая область, г. Липецк, ул. Механизаторов, сооружение 2, согласно схеме расположения границ публичного сервитута (приложение).

Обоснование необходимости установления публичного сервитута в соответствии с п. 5 ч. 1 ст. 39.41 Земельного кодекса РФ, подпунктом «л» пункта 3 Приказа Минэкономразвития России от 10.10.2018 № 173 «Об утверждении требований к форме ходатайства об установлении публичного сервитута, содержанию обоснования необходимости установления публичного сервитута».

ПАО «Россети Центр» как сетевая организация, являющаяся субъектом естественных монополий, осуществляет эксплуатацию инженерного сооружения – Трансформаторная подстанция-158, находящегося у ПАО «Россети Центр» в лизинге на основании договора финансовой аренды недвижимого имущества № 1008/К-ДЛ от 13.08.2021 и введенного в эксплуатацию до 03.08.2018.

С поступившим ходатайством об установлении публичного сервитута и прилагаемым к нему описанием местоположения границ публичного сервитута заинтересованные лица могут ознакомиться в управлении имущественных и земельных отношений администрации города Липецка, расположенном по адресу: г. Липецк, пл. Театральная, д. 1, каб. 226 (пн.–пт. с 8.30 до 13.00).

Заявления об учете прав на земельные участки принимаются в течение 15 дней со дня опубликования сообщения через приемную управления имущественных и земельных отношений администрации города Липецка. Дата окончания приема заявлений – 19.12.2022.

Информация о поступившем ходатайстве об установлении публичного сервитута размещена на официальном сайте администрации города Липецка – www.lipetskcity.ru.

СХЕМА РАСПОЛОЖЕНИЯ ГРАНИЦ ПУБЛИЧНОГО СЕРВИТУТА
Трансформаторная подстанция - 158
(наименование объекта)

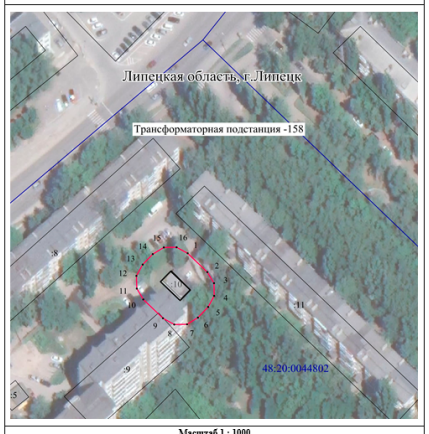

Масштаб 1 : 1000

Используемые условные знаки и обозначения:

	- граница публичного сервитута объекта электросетевого хозяйства
	- местоположение сооружения, в отношении которого устанавливается сервитут
:140	- кадастровый номер земельного участка
	- граница земельного участка
48:20:0940174	- номер кадастрового квартала
	- граница кадастрового квартала
	- граница муниципального образования

Лист № 2

Сведения о характерных точках границ объекта

Площадь объекта 705 кв.м
48:20:0044802:10 56 кв.м
48:20:0044802:9 0.65 кв.м

Обозначение характерных точек границ	Координаты, м	
	X	Y
1	2	3
1	416967.85	1322578.83
2	416960.22	1322586.78
3	416955.79	1322589.47
4	416950.61	1322589.57
5	416946.07	1322587.07
6	416941.78	1322582.95
7	416939.10	1322578.52
8	416939.00	1322573.35
9	416941.50	1322568.81
10	416949.13	1322560.87
11	416953.56	1322558.19
12	416958.73	1322558.09
13	416963.26	1322560.58
14	416967.55	1322564.69
15	416970.23	1322569.12
16	416970.34	1322574.30
1	416967.85	1322578.83

СООБЩЕНИЕ ОБ УСТАНОВЛЕНИИ ПУБЛИЧНОГО СЕРВИТУТА

В соответствии со статьей 39.37 Земельного кодекса Российской Федерации администрация города Липецка информирует о возможном установлении публичного сервитута в целях организации теплоснабжения населения – для эксплуатации объектов электросетевого хозяйства как объектов местного значения, обеспечивающих электроснабжение, в отношении земельного участка с кадастровым номером: 48:20:0011201:28, расположенного по адресу: (местоположение) Липецкая область, г. Липецк, ул. Детская, у дома № 15, согласно схеме расположения границ публичного сервитута (приложение).

Обоснование необходимости установления публичного сервитута в соответствии с п. 5 ч. 1 ст. 39.41 Земельного кодекса РФ, подпунктом «л» пункта 3 Приказа Минэкономразвития России от 10.10.2018 № 173 «Об утверждении требований к форме ходатайства об установлении публичного сервитута, содержанию обоснования необходимости установления публичного сервитута».

ПАО «Россети Центр» как сетевая организация, являющаяся субъектом естественных монополий, осуществляет эксплуатацию инженерного сооружения – Трансформаторная подстанция-608, находящегося у ПАО «Россети Центр» в лизинге на основании договора финансовой аренды недвижимого имущества № 1008/К-ДЛ от 13.08.2021 и введенного в эксплуатацию до 03.08.2018.

С поступившим ходатайством об установлении публичного сервитута и прилагаемым к нему описанием местоположения границ публичного сервитута заинтересованные лица могут ознакомиться в управлении имущественных и земельных отношений администрации города Липецка, расположенном по адресу: г. Липецк, пл. Театральная, д. 1, каб. 226 (пн.–пт. с 8.30 до 13.00).

Заявления об учете прав на земельные участки принимаются в течение 15 дней со дня опубликования сообщения через приемную управления имущественных и земельных отношений администрации города Липецка. Дата окончания приема заявлений – 19.12.2022.

Информация о поступившем ходатайстве об установлении публичного сервитута размещена на официальном сайте администрации города Липецка – www.lipetskcity.ru., а также в газете «Первый номер официально».

СХЕМА РАСПОЛОЖЕНИЯ ГРАНИЦ ПУБЛИЧНОГО СЕРВИТУТА
Трансформаторная подстанция - 608
(наименование объекта)

Масштаб 1 : 1000

Используемые условные знаки и обозначения:

	- граница публичного сервитута объекта электросетевого хозяйства
	- местоположение сооружения, в отношении которого устанавливается сервитут
:140	- кадастровый номер земельного участка
	- граница земельного участка
48:20:0940174	- номер кадастрового квартала
	- граница кадастрового квартала
	- граница муниципального образования

Лист № 2

Сведения о характерных точках границ объекта
Площадь объекта 576 кв.м
48:20:0011201:28 33 кв.м

Обозначение характерных точек границ	Координаты, м	
	X	Y
1	2	3
1	415814.20	1316961.96
2	415811.13	1316967.91
3	415807.64	1316971.73
4	415802.71	1316973.31
5	415797.66	1316972.21
6	415792.93	1316969.77
7	415789.10	1316966.28
8	415787.52	1316961.35
9	415788.62	1316956.29
10	415791.69	1316950.34
11	415795.18	1316946.52
12	415800.11	1316944.94
13	415805.17	1316946.04
14	415809.90	1316948.48
15	415813.73	1316951.97
16	415815.30	1316956.90
1	415814.20	1316961.96

СООБЩЕНИЕ ОБ УСТАНОВЛЕНИИ ПУБЛИЧНОГО СЕРВИТУТА

В соответствии со статьей 39.37 Земельного кодекса Российской Федерации администрация города Липецка информирует о возможном установлении публичного сервитута в целях организации теплоснабжения населения – для эксплуатации объектов электросетевого хозяйства как объектов местного значения, обеспечивающих электроснабжение, в отношении земельного участка с кадастровым номером 48:20:0044501:9, расположенного по адресу: (местоположение) Липецкая область, г. Липецк ул. 60 лет СССР, у дома № 2, согласно схеме расположения границ публичного сервитута (приложение).

Обоснование необходимости установления публичного сервитута в соответствии с п. 5 ч. 1 ст. 39.41 Земельного кодекса РФ, подпунктом «л» пункта 3 Приказа Минэкономразвития России от 10.10.2018 № 173 «Об утверждении требований к форме ходатайства об установлении публичного сервитута, содержанию обоснования необходимости установления публичного сервитута».

ПАО «Россети Центр» как сетевая организация, являющаяся субъектом естественных монополий, осуществляет эксплуатацию инженерного сооружения – Трансформаторная подстанция-283, находящегося у ПАО «Россети Центр» в лизинге на основании договора финансовой аренды недвижимого имущества № 1008/К-ДЛ от 13.08.2021 и введенного в эксплуатацию до 03.08.2018.

С поступившим ходатайством об установлении публичного сервитута и прилагаемым к нему описанием местоположения границ публичного сервитута заинтересованные лица могут ознакомиться в управлении имущественных и земельных отношений администрации города Липецка, расположенном по адресу: г. Липецк, пл. Театральная, д. 1, каб. 226 (пн.–пт. с 8.30 до 13.00).

Заявления об учете прав на земельные участки принимаются в течение 15 дней со дня опубликования сообщения через приемную управления имущественных и земельных отношений администрации города Липецка. Дата окончания приема заявлений – 19.12.2022.

Информация о поступившем ходатайстве об установлении публичного сервитута размещена на официальном сайте администрации города Липецка – www.lipetskcity.ru.

СХЕМА РАСПОЛОЖЕНИЯ ГРАНИЦ ПУБЛИЧНОГО СЕРВИТУТА
Трансформаторная подстанция - 283 (лит. А)
(наименование объекта)

Масштаб 1 : 1000

Используемые условные знаки и обозначения:

	- граница публичного сервитута объекта электросетевого хозяйства
	- местоположение сооружения, в отношении которого устанавливается сервитут
:140	- кадастровый номер земельного участка
	- граница земельного участка
48:20:0940174	- номер кадастрового квартала
	- граница кадастрового квартала
	- граница муниципального образования

Лист № 2

Сведения о характерных точках границ объекта
Площадь объекта 682 кв.м
48:20:0044501:9 59 кв.м

Обозначение характерных точек границ	Координаты, м	
	X	Y
1	2	3
1	416202.59	1321933.93
2	416196.15	1321941.52
3	416191.89	1321944.47
4	416186.73	1321944.89
5	416182.05	1321942.68
6	416177.39	1321938.73
7	416174.45	1321934.47
8	416174.02	1321929.31
9	416176.24	1321924.63
10	416182.68	1321917.04
11	416186.93	1321914.09
12	416192.09	1321913.67
13	416196.77	1321915.88
14	416201.43	1321919.83
15	416204.38	1321924.09
16	416204.80	1321929.25
1	416202.59	1321933.93

СООБЩЕНИЕ ОБ УСТАНОВЛЕНИИ ПУБЛИЧНОГО СЕРВИТУТА

В соответствии со статьей 39.37 Земельного кодекса Российской Федерации администрация города Липецка информирует о возможном установлении публичного сервитута в целях организации теплоснабжения населения – для эксплуатации объектов электросетевого хозяйства как объектов местного значения, обеспечивающих электроснабжение, в отношении земельных участков с кадастровым номером: 48:20:0011904:8, расположенного по адресу: (местоположение) Липецкая область, г. Липецк, ул. Московская, у дома № 91, с кадастровым номером: 48:20:0011904:883, расположенного по адресу: (местоположение) Липецкая область, г. Липецк, ул. Московская, вр. об. 87/1, согласно схеме расположения границ публичного сервитута (приложение).

Обоснование необходимости установления публичного сервитута в соответствии с п. 5 ч. 1 ст. 39.41 Земельного кодекса РФ, подпунктом «л» пункта 3 Приказа Минэкономразвития России от 10.10.2018 № 173 «Об утверждении требований к форме ходатайства об установлении публичного сервитута, содержанию обоснования необходимости установления публичного сервитута».

ПАО «Россети Центр» как сетевая организация, являющаяся субъектом естественных монополий, осуществляет эксплуатацию инженерного сооружения – Трансформаторная подстанция-271, находящегося у ПАО «Россети Центр» в лизинге на основании договора финансовой аренды недвижимого имущества № 1008/К-ДЛ от 13.08.2021 и введенного в эксплуатацию до 03.08.2018.

С поступившим ходатайством об установлении публичного сервитута и прилагаемым к нему описанием местоположения границ публичного сервитута заинтересованные лица могут ознакомиться в управлении имущественных и земельных отношений администрации города Липецка, расположенном по адресу: г. Липецк, пл. Театральная, д. 1, каб. 226 (пн.–пт. с 8.30 до 13.00).

Заявления об учете прав на земельные участки принимаются в течение 15 дней со дня опубликования сообщения через приемную управления имущественных и земельных отношений администрации города Липецка. Дата окончания приема заявлений – 19.12.2022.

Информация о поступившем ходатайстве об установлении публичного сервитута размещена на официальном сайте администрации города Липецка – www.lipetskcity.ru.

СХЕМА РАСПОЛОЖЕНИЯ ГРАНИЦ ПУБЛИЧНОГО СЕРВИТУТА
Трансформаторная подстанция - 271
(наименование объекта)

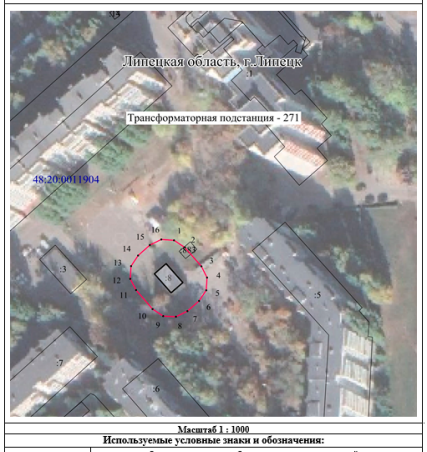

Масштаб 1 : 1000

Используемые условные знаки и обозначения:

	- граница публичного сервитута объекта электросетевого хозяйства
	- местоположение сооружения, в отношении которого устанавливается сервитут
:140	- кадастровый номер земельного участка
	- граница земельного участка
48:20:0940174	- номер кадастрового квартала
	- граница кадастрового квартала
	- граница муниципального образования

Лист № 2

Сведения о характерных точках границ объекта
Площадь объекта 695 кв.м
48:20:0011904:8 62 кв.м
48:20:0011904:883 10.99 кв.м

Обозначение характерных точек границ	Координаты, м	
	X	Y
1	2	3
1	418172.76	1320386.59
2	418169.89	1320390.90
3	418162.22	1320397.65
4	418157.58	1320399.95
5	418152.41	1320399.61
6	418148.10	1320396.74
7	418143.94	1320392.01
8	418141.65	1320387.38
9	418141.97	1320382.21
10	418144.84	1320377.91
11	418152.50	1320371.16
12	418157.14	1320368.86
13	418162.30	1320369.18
14	418166.61	1320372.05
15	418170.78	1320376.78
16	418173.08	1320381.42
1	418172.76	1320386.59

СООБЩЕНИЕ ОБ УСТАНОВЛЕНИИ ПУБЛИЧНОГО СЕРВИТУТА

В соответствии со статьей 39.37 Земельного кодекса Российской Федерации администрация города Липецка информирует о возможном установлении публичного сервитута в целях организации теплоснабжения населения – для эксплуатации объектов электросетевого хозяйства как объектов местного значения, обеспечивающих электроснабжение, в отношении земельных участков с кадастровым номером: 48:20:0044505:7, расположенного по адресу: (местоположение) Липецкая область, г. Липецк, ул. Меркулова, у дома № 13, с кадастровым номером: 48:20:0044505:9, расположенного по адресу: (местоположение) Липецкая область, г. Липецк, ул. им. Генерала Меркулова, д. 11а, согласно схеме расположения границ публичного сервитута (приложение).

Обоснование необходимости установления публичного сервитута в соответствии с п. 5 ч. 1 ст. 39.41 Земельного кодекса РФ, подпунктом «л» пункта 3 Приказа Минэкономразвития России от 10.10.2018 № 173 «Об утверждении требований к форме ходатайства об установлении публичного сервитута, содержанию обоснования необходимости установления публичного сервитута».

ПАО «Россети Центр» как сетевая организация, являющаяся субъектом естественных монополий, осуществляет эксплуатацию инженерного сооружения – Трансформаторная подстанция-284, находящегося у ПАО «Россети Центр» в лизинге на основании договора финансовой аренды недвижимого имущества № 1008/К-ДЛ от 13.08.2021 и введенного в эксплуатацию до 03.08.2018.

С поступившим ходатайством об установлении публичного сервитута и прилагаемым к нему описанием местоположения границ публичного сервитута заинтересованные лица могут ознакомиться в управлении имущественных и земельных отношений администрации города Липецка, расположенном по адресу: г. Липецк, пл. Театральная, д. 1, каб. 226 (пн.–пт. с 8.30 до 13.00).

Заявления об учете прав на земельные участки принимаются в течение 15 дней со дня опубликования сообщения через приемную управления имущественных и земельных отношений администрации города Липецка. Дата окончания приема заявлений – 19.12.2022.

Информация о поступившем ходатайстве об установлении публичного сервитута размещена на официальном сайте администрации города Липецка – www.lipetskcity.ru.

СХЕМА РАСПОЛОЖЕНИЯ ГРАНИЦ ПУБЛИЧНОГО СЕРВИТУТА
Трансформаторная подстанция - 284
(наименование объекта)

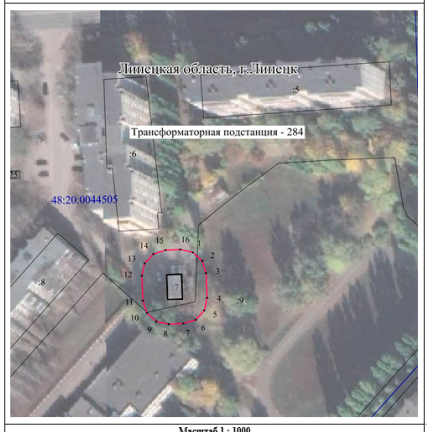

Масштаб 1 : 1000

Используемые условные знаки и обозначения:

	- граница публичного сервитута объекта электросетевого хозяйства
	- местоположение сооружения, в отношении которого устанавливается сервитут
:140	- кадастровый номер земельного участка
	- граница земельного участка
48:20:0940174	- номер кадастрового квартала
	- граница кадастрового квартала
	- граница муниципального образования

Лист № 2

Сведения о характерных точках границ объекта
Площадь объекта 683 кв.м
48:20:0044505:7 59 кв.м
48:20:0044505:9 206.87 кв.м

Обозначение характерных точек границ	Координаты, м	
	X	Y
1	2	3
1	416566.12	1321934.73
2	416562.62	1321938.55
3	416557.68	1321940.10
4	416547.62	1321940.53
5	416542.57	1321939.41
6	416538.75	1321935.91
7	416537.20	1321930.97
8	416536.94	1321924.95
9	416538.06	1321919.90
10	416541.56	1321916.08
11	416546.50	1321914.53
12	416556.56	1321914.10
13	416561.62	1321915.22
14	416565.43	1321918.72
15	416566.98	1321923.66
16	416567.24	1321929.68
1	416566.12	1321934.73

СООБЩЕНИЕ ОБ УСТАНОВЛЕНИИ ПУБЛИЧНОГО СЕРВИТУТА

В соответствии со статьей 39.37 Земельного кодекса Российской Федерации администрация города Липецка информирует о возможном установлении публичного сервитута в целях организации теплоснабжения населения – для эксплуатации объектов электросетевого хозяйства как объектов местного значения, обеспечивающих электроснабжение, в отношении земельных участков с кадастровым номером: 48:20:0012602:27, расположенного по адресу: (местоположение) Липецкая область, г. Липецк, ул. Вермишева, у дома № 17/2, с кадастровым номером: 48:20:0012602:25, расположенного по адресу: (местоположение) Липецкая область, г. Липецк, ул. Вермишева, д. 17/2, с кадастровым номером: 48:20:0012602:22, расположенного по адресу: (местоположение) Липецкая область, г. Липецк, ул. Я.Берзина, д. 4, согласно схеме расположения границ публичного сервитута (приложение).

Обоснование необходимости установления публичного сервитута в соответствии с п. 5 ч. 1 ст. 39.41 Земельного кодекса РФ, подпунктом «л» пункта 3 Приказа Минэкономразвития России от 10.10.2018 № 173 «Об утверждении требований к форме ходатайства об установлении публичного сервитута, содержанию обоснования необходимости установления публичного сервитута».

ПАО «Россети Центр» как сетевая организация, являющаяся субъектом естественных монополий, осуществляет эксплуатацию инженерного сооружения – Трансформаторная подстанция-286, находящегося у ПАО «Россети Центр» в лизинге на основании договора финансовой аренды недвижимого имущества № 1008/К-ДЛ от 13.08.2021 и введенного в эксплуатацию до 03.08.2018.

С поступившим ходатайством об установлении публичного сервитута и прилагаемым к нему описанием местоположения границ публичного сервитута заинтересованные лица могут ознакомиться в управлении имущественных и земельных отношений администрации города Липецка, расположенном по адресу: г. Липецк, пл. Театральная, д. 1, каб. 226 (пн.–пт. с 8.30 до 13.00).

Заявления об учете прав на земельные участки принимаются в течение 15 дней со дня опубликования сообщения через приемную управления имущественных и земельных отношений администрации города Липецка. Дата окончания приема заявлений – 19.12.2022.

Информация о поступившем ходатайстве об установлении публичного сервитута размещена на официальном сайте администрации города Липецка – www.lipetskcity.ru.

СХЕМА РАСПОЛОЖЕНИЯ ГРАНИЦ ПУБЛИЧНОГО СЕРВИТУТА
Трансформаторная подстанция - 286
(наименование объекта)

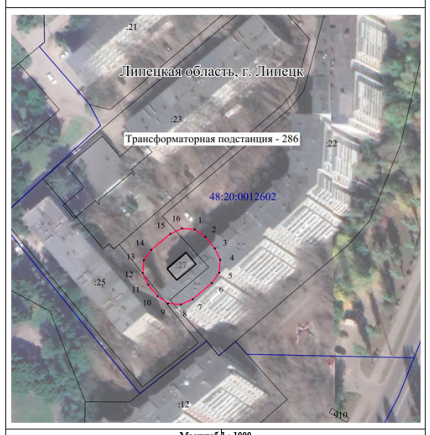

Масштаб 1 : 1000

Используемые условные знаки и обозначения:	
	- граница публичного сервитута объекта электросетевого хозяйства
	- местоположение сооружения, в отношении которого устанавливается сервитут
:140	- кадастровый номер земельного участка
	- граница земельного участка
48:20:0940174	- номер кадастрового квартала
	- граница кадастрового квартала
	- граница муниципального образования

Лист № 2

Сведения о характерных точках границ объекта

Площадь объекта	682 кв.м
48:20:0012602:27	59 кв.м
48:20:0012602:22	241.83 кв.м
48:20:0012602:25	9.77 кв.м

Обозначение характерных точек границ	Координаты, м	
	X	Y
1	2	3
1	417994.34	1321449.64
2	417991.37	1321453.88
3	417986.77	1321457.74
4	417982.08	1321459.93
5	417976.92	1321459.48
6	417972.68	1321456.51
7	417966.21	1321448.81
8	417964.02	1321444.12
9	417964.47	1321438.96
10	417967.44	1321434.72
11	417972.04	1321430.86
12	417976.73	1321428.67
13	417981.89	1321429.12
14	417986.13	1321432.09
15	417992.60	1321439.79
16	417994.79	1321444.48
1	417994.34	1321449.64

СООБЩЕНИЕ ОБ УСТАНОВЛЕНИИ ПУБЛИЧНОГО СЕРВИТУТА

В соответствии со статьей 39.37 Земельного кодекса Российской Федерации администрация города Липецка информирует о возможном установлении публичного сервитута в целях организации теплоснабжения населения – для эксплуатации объектов электросетевого хозяйства как объектов местного значения, обеспечивающих электроснабжение, в отношении земельных участков с кадастровым номером: 48:20:0044403:21, расположенного по адресу: (местоположение) Липецкая область, г. Липецк, ул. А. Г. Стаханова, сооружение 27, с кадастровым номером 48:20:0044403:20, расположенного по адресу: (местоположение) Липецкая область, г. Липецк, пр-кт им 60-летия СССР, д. 30, согласно схеме расположения границ публичного сервитута (приложение).

Обоснование необходимости установления публичного сервитута в соответствии с п. 5 ч. 1 ст. 39.41 Земельного кодекса РФ, подпунктом «л» пункта 3 Приказа Минэкономразвития России от 10.10.2018 № 173 «Об утверждении требований к форме ходатайства об установлении публичного сервитута, содержанию обоснования необходимости установления публичного сервитута».

ПАО «Россети Центр» как сетевая организация, являющаяся субъектом естественных монополий, осуществляет эксплуатацию инженерного сооружения – Трансформаторная подстанция-297, находящегося у ПАО «Россети Центр» в лизинге на основании договора финансовой аренды недвижимого имущества № 1008/К-ДЛ от 13.08.2021 и введенного в эксплуатацию до 03.08.2018.

С поступившим ходатайством об установлении публичного сервитута и прилагаемым к нему описанием местоположения границ публичного сервитута заинтересованные лица могут ознакомиться в управлении имущественных и земельных отношений администрации города Липецка, расположенном по адресу: г. Липецк, пл. Театральная, д. 1, каб. 226 (пн.–пт. с 8.30 до 13.00).

Заявления об учете прав на земельные участки принимаются в течение 15 дней со дня опубликования сообщения через приемную управления имущественных и земельных отношений администрации города Липецка. Дата окончания приема заявлений – 19.12.2022.

Информация о поступившем ходатайстве об установлении публичного сервитута размещена на официальном сайте администрации города Липецка – www.lipetskcity.ru.

СХЕМА РАСПОЛОЖЕНИЯ ГРАНИЦ ПУБЛИЧНОГО СЕРВИТУТА
Трансформаторная подстанция - 297
(наименование объекта)

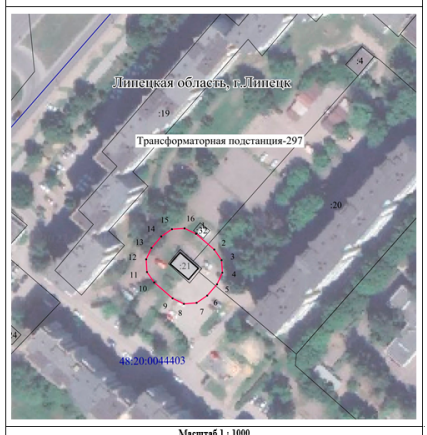

Масштаб 1 : 1000

Используемые условные знаки и обозначения:	
	- граница публичного сервитута объекта электросетевого хозяйства
	- местоположение сооружения, в отношении которого устанавливается сервитут
:140	- кадастровый номер земельного участка
	- граница земельного участка
48:20:0940174	- номер кадастрового квартала
	- граница кадастрового квартала
	- граница муниципального образования

Лист № 2

Сведения о характерных точках границ объекта

Площадь объекта	679 кв.м
48:20:0044403:21	89 кв.м
48:20:0044403:20	112.65 кв.м

Обозначение характерных точек границ	Координаты, м	
	X	Y
1	2	3
1	416783.15	1321036.68
2	416776.74	1321044.14
3	416772.46	1321047.06
4	416767.30	1321047.45
5	416762.63	1321045.20
6	416757.99	1321041.21
7	416755.07	1321036.94
8	416754.68	1321031.78
9	416756.93	1321027.11
10	416763.34	1321019.65
11	416767.61	1321016.73
12	416772.78	1321016.34
13	416777.44	1321018.59
14	416782.08	1321022.58
15	416785.00	1321026.85
16	416785.39	1321032.01
1	416783.15	1321036.68

СООБЩЕНИЕ ОБ УСТАНОВЛЕНИИ ПУБЛИЧНОГО СЕРВИТУТА

В соответствии со статьей 39.37 Земельного кодекса Российской Федерации администрация города Липецка информирует о возможном установлении публичного сервитута в целях организации теплоснабжения населения – для эксплуатации объектов электросетевого хозяйства как объектов местного значения, обеспечивающих электроснабжение, в отношении земельных участков с кадастровым номером: 48:20:0044402:17, расположенного по адресу: (местоположение) Липецкая область, г. Липецк, ул. П. Смородина, у дома № 20, с кадастровым номером: 48:20:0044402:18, расположенного по адресу: (местоположение) Липецкая область, г. Липецк, ул. П. Смородина, д. 20, согласно схеме расположения границ публичного сервитута (приложение).

Обоснование необходимости установления публичного сервитута в соответствии с п. 5 ч. 1 ст. 39.41 Земельного кодекса РФ, подпунктом «л» пункта 3 Приказа Минэкономразвития России от 10.10.2018 № 173 «Об утверждении требований к форме ходатайства об установлении публичного сервитута, содержанию обоснования необходимости установления публичного сервитута».

ПАО «Россети Центр» как сетевая организация, являющаяся субъектом естественных монополий, осуществляет эксплуатацию инженерного сооружения – Трансформаторная подстанция-295, находящегося у ПАО «Россети Центр» в лизинге на основании договора финансовой аренды недвижимого имущества № 1008/К-ДЛ от 13.08.2021 и введенного в эксплуатацию до 03.08.2018.

С поступившим ходатайством об установлении публичного сервитута и прилагаемым к нему описанием местоположения границ публичного сервитута заинтересованные лица могут ознакомиться в управлении имущественных и земельных отношений администрации города Липецка, расположенном по адресу: г. Липецк, пл. Театральная, д. 1, каб. 226 (пн.–пт. с 8.30 до 13.00).

Заявления об учете прав на земельные участки принимаются в течение 15 дней со дня опубликования сообщения через приемную управления имущественных и земельных отношений администрации города Липецка. Дата окончания приема заявлений – 19.12.2022.

Информация о поступившем ходатайстве об установлении публичного сервитута размещена на официальном сайте администрации города Липецка – www.lipetskcity.ru.

СХЕМА РАСПОЛОЖЕНИЯ ГРАНИЦ ПУБЛИЧНОГО СЕРВИТУТА
Трансформаторная подстанция - 295 (лит. А)
(наименование объекта)

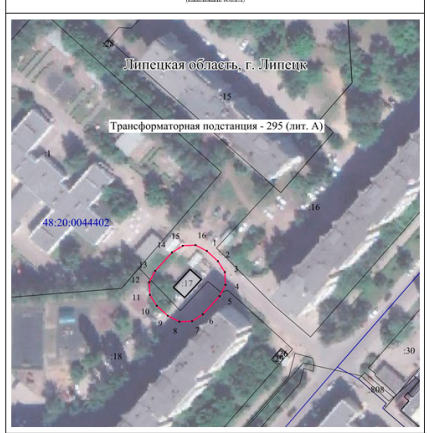

Масштаб 1 : 1000

Используемые условные знаки и обозначения:	
	- граница публичного сервитута объекта электросетевого хозяйства
	- местоположение сооружения, в отношении которого устанавливается сервитут
:140	- кадастровый номер земельного участка
	- граница земельного участка
48:20:0940174	- номер кадастрового квартала
	- граница кадастрового квартала
	- граница муниципального образования

Лист № 2

Сведения о характерных точках границ объекта

Площадь объекта	682 кв.м
48:20:0044402:17	59 кв.м
48:20:0044402:18	214.93 кв.м

Обозначение характерных точек границ	Координаты, м	
	X	Y
1	2	3
1	416626.20	1321303.79
2	416622.08	1321308.30
3	416617.72	1321311.08
4	416612.55	1321311.32
5	416607.95	1321308.93
6	416600.60	1321302.21
7	416597.82	1321297.85
8	416597.58	1321292.68
9	416599.97	1321288.08
10	416604.09	1321283.57
11	416608.45	1321280.79
12	416613.62	1321280.55
13	416618.22	1321282.94
14	416625.57	1321289.66
15	416628.35	1321294.02
16	416628.59	1321299.19
1	416626.20	1321303.79

СООБЩЕНИЕ ОБ УСТАНОВЛЕНИИ ПУБЛИЧНОГО СЕРВИТУТА

В соответствии со статьей 39.37 Земельного кодекса Российской Федерации администрация города Липецка информирует о возможном установлении публичного сервитута в целях организации теплоснабжения населения – для эксплуатации объектов электросетевого хозяйства как объектов местного значения, обеспечивающих электроснабжение, в отношении земельных участков с кадастровым номером: 48:20:0044201:4, расположенного по адресу: (местоположение) Липецкая область, г. Липецк, р-н Октябрьский, ул. 60 лет СССР, дом 7, согласно схеме расположения границ публичного сервитута (приложение).

Обоснование необходимости установления публичного сервитута в соответствии с п. 5 ч. 1 ст. 39.41 Земельного кодекса РФ, подпунктом «л» пункта 3 Приказа Минэкономразвития России от 10.10.2018 № 173 «Об утверждении требований к форме ходатайства об установлении публичного сервитута, содержанию обоснования необходимости установления публичного сервитута».

ПАО «Россети Центр» как сетевая организация, являющаяся субъектом естественных монополий, осуществляет эксплуатацию инженерного сооружения – Трансформаторная подстанция-332, находящегося у ПАО «Россети Центр» в лизинге на основании договора финансовой аренды недвижимого имущества № 1008/К-ДЛ от 13.08.2021 и введенного в эксплуатацию до 03.08.2018.

С поступившим ходатайством об установлении публичного сервитута и прилагаемым к нему описанием местоположения границ публичного сервитута заинтересованные лица могут ознакомиться в управлении имущественных и земельных отношений администрации города Липецка, расположенном по адресу: г. Липецк, пл. Театральная, д. 1, каб. 226 (пн.–пт. с 8.30 до 13.00).

Заявления об учете прав на земельные участки принимаются в течение 15 дней со дня опубликования сообщения через приемную управления имущественных и земельных отношений администрации города Липецка. Дата окончания приема заявлений – 12.12.2022.

Информация о поступившем ходатайстве об установлении публичного сервитута размещена на официальном сайте администрации города Липецка – www.lipetskcity.ru.

СХЕМА РАСПОЛОЖЕНИЯ ГРАНИЦ ПУБЛИЧНОГО СЕРВИТУТА
Трансформаторная подстанция - 332
(наименование объекта)

Масштаб 1 : 1000

Используемые условные знаки и обозначения:	
	- граница публичного сервитута объекта электросетевого хозяйства
	- местоположение сооружения, в отношении которого устанавливается сервитут
:140	- кадастровый номер земельного участка
	- граница земельного участка
48:20:0940174	- номер кадастрового квартала
	- граница кадастрового квартала
	- граница муниципального образования

Лист № 2

Сведения о характерных точках границ объекта

Площадь объекта	694 кв.м
48:20:0044201:4	97 кв.м

Обозначение характерных точек границ	Координаты, м	
	X	Y
1	2	3
1	416148.50	1321422.55
2	416144.32	1321427.10
3	416139.95	1321429.88
4	416134.78	1321430.11
5	416130.19	1321427.72
6	416122.58	1321420.74
7	416119.80	1321416.37
8	416119.58	1321411.20
9	416121.97	1321406.61
10	416126.15	1321402.05
11	416130.52	1321399.27
12	416135.69	1321399.05
13	416140.28	1321401.44
14	416147.89	1321408.42
15	416150.67	1321412.78
16	416150.89	1321417.96
1	416148.50	1321422.55

СООБЩЕНИЕ ОБ УСТАНОВЛЕНИИ ПУБЛИЧНОГО СЕРВИТУТА

В соответствии со статьей 39.37 Земельного кодекса Российской Федерации администрация города Липецка информирует о возможном установлении публичного сервитута в целях организации теплоснабжения населения – для эксплуатации объектов электросетевого хозяйства как объектов местного значения, обеспечивающих электроснабжение, в отношении земельных участков с кадастровым номером: 48:20:0044203:11, расположенного по адресу: (местоположение) Липецкая область, г. Липецк, ул. Меркулова, у дома № 53, с кадастровым номером: 48:20:0044203:1, расположенного по адресу: (местоположение) Липецкая область, г. Липецк, ул. Меркулова, 51, согласно схеме расположения границ публичного сервитута (приложение).

Обоснование необходимости установления публичного сервитута в соответствии с п. 5 ч. 1 ст. 39.41 Земельного кодекса РФ, подпунктом «л» пункта 3 Приказа Минэкономразвития России от 10.10.2018 № 173 «Об утверждении требований к форме ходатайства об установлении публичного сервитута, содержанию обоснования необходимости установления публичного сервитута».

ПАО «Россети Центр» как сетевая организация, являющаяся субъектом естественных монополий, осуществляет эксплуатацию инженерного сооружения – Трансформаторная подстанция-333, находящегося у ПАО «Россети Центр» в лизинге на основании договора финансовой аренды недвижимого имущества № 1008/К-ДЛ от 13.08.2021 и введенного в эксплуатацию до 03.08.2018.

С поступившим ходатайством об установлении публичного сервитута и прилагаемым к нему описанием местоположения границ публичного сервитута заинтересованные лица могут ознакомиться в управлении имущественных и земельных отношений администрации города Липецка, расположенном по адресу: г. Липецк, пл. Театральная, д. 1, каб. 226 (пн.–пт. с 8.30 до 13.00).

Заявления об учете прав на земельные участки принимаются в течение 15 дней со дня опубликования сообщения через приемную управления имущественных и земельных отношений администрации города Липецка. Дата окончания приема заявлений – 19.12.2022.

Информация о поступившем ходатайстве об установлении публичного сервитута размещена на официальном сайте администрации города Липецка – www.lipetskcity.ru.

СХЕМА РАСПОЛОЖЕНИЯ ГРАНИЦ ПУБЛИЧНОГО СЕРВИТУТА
Трансформаторная подстанция - 333
(наименование объекта)

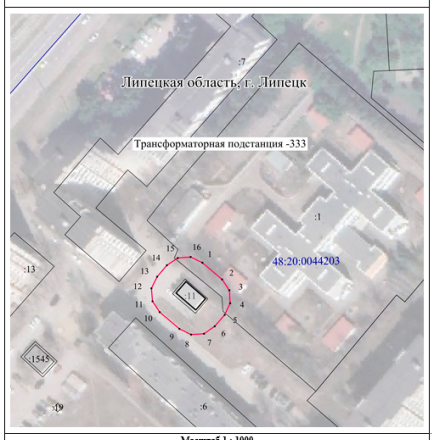

Масштаб 1 : 1000

Используемые условные знаки и обозначения:

	- граница публичного сервитута объекта электросетевого хозяйства
	- местоположение сооружения, в отношении которого устанавливается сервитут
:140	- кадастровый номер земельного участка
	- граница земельного участка
48:20:0940174	- номер кадастрового квартала
	- граница кадастрового квартала
	- граница муниципального образования

Лист № 2

Сведения о характерных точках границ объекта

Площадь объекта 690 кв.м
48:20:0044203:11 93 кв.м
48:20:0044203:1 135.14 кв.м

Обозначение характерных точек границ	Координаты, м	
	X	Y
1	2	3
1	415955.32	1321142.34
2	415948.57	1321150.18
3	415944.29	1321153.09
4	415939.12	1321153.47
5	415934.46	1321151.22
6	415929.88	1321147.27
7	415926.97	1321142.99
8	415926.59	1321137.83
9	415928.84	1321133.17
10	415935.59	1321125.34
11	415939.86	1321122.43
12	415945.02	1321122.04
13	415949.68	1321124.29
14	415954.26	1321128.23
15	415957.18	1321132.51
16	415957.57	1321137.67
1	415955.32	1321142.34

СООБЩЕНИЕ ОБ УСТАНОВЛЕНИИ ПУБЛИЧНОГО СЕРВИТУТА

В соответствии со статьей 39.37 Земельного кодекса Российской Федерации администрация города Липецка информирует о возможном установлении публичного сервитута в целях организации теплоснабжения населения – для эксплуатации объектов электросетевого хозяйства как объектов местного значения, обеспечивающих электроснабжение, в отношении земельных участков с кадастровым номером: 48:20:0027435:59, расположенного по адресу: (местоположение) Липецкая область, г. Липецк, ул. 40 лет Октября, дом 39, с кадастровым номером: 48:20:0027435:33, расположенного по адресу: (местоположение) Липецкая область, г. Липецк, ул. 40 лет Октября, дом 41а, согласно схеме расположения границ публичного сервитута (приложение).

Обоснование необходимости установления публичного сервитута в соответствии с п. 5 ч. 1 ст. 39.41 Земельного кодекса РФ, подпунктом «л» пункта 3 Приказа Минэкономразвития России от 10.10.2018 № 173 «Об утверждении требований к форме ходатайства об установлении публичного сервитута, содержанию обоснования необходимости установления публичного сервитута».

ПАО «Россети Центр» как сетевая организация, являющаяся субъектом естественных монополий, осуществляет эксплуатацию инженерного сооружения – Трансформаторная подстанция-423, находящегося у ПАО «Россети Центр» в лизинге на основании договора финансовой аренды недвижимого имущества № 1008/К-ДЛ от 13.08.2021 и введенного в эксплуатацию до 03.08.2018.

С поступившим ходатайством об установлении публичного сервитута и прилагаемым к нему описанием местоположения границ публичного сервитута заинтересованные лица могут ознакомиться в управлении имущественных и земельных отношений администрации города Липецка, расположенном по адресу: г. Липецк, пл. Театральная, д. 1, каб. 226 (пн.–пт. с 8.30 до 13.00).

Заявления об учете прав на земельные участки принимаются в течение 15 дней со дня опубликования сообщения через приемную управления имущественных и земельных отношений администрации города Липецка. Дата окончания приема заявлений – 19.12.2022.

Информация о поступившем ходатайстве об установлении публичного сервитута размещена на официальном сайте администрации города Липецка – www.lipetskcity.ru.

СХЕМА РАСПОЛОЖЕНИЯ ГРАНИЦ ПУБЛИЧНОГО СЕРВИТУТА
Трансформаторная подстанция - 423
(наименование объекта)

Масштаб 1 : 1000

Используемые условные знаки и обозначения:

	- граница публичного сервитута объекта электросетевого хозяйства
	- местоположение сооружения, в отношении которого устанавливается сервитут
:140	- кадастровый номер земельного участка
	- граница земельного участка
48:20:0940174	- номер кадастрового квартала
	- граница кадастрового квартала
	- граница муниципального образования

Лист № 2

Сведения о характерных точках границ объекта

Площадь объекта 705 кв.м
48:20:0027435:59 27 кв.м
48:20:0027435:33 590.81 кв.м

Обозначение характерных точек границ	Координаты, м	
	X	Y
1	2	3
1	422854.77	1328820.86
2	422850.90	1328824.29
3	422841.52	1328828.97
4	422836.44	1328830.00
5	422831.53	1328828.36
6	422828.10	1328824.48
7	422825.24	1328818.74
8	422824.21	1328813.67
9	422825.85	1328808.76
10	422829.72	1328805.33
11	422839.09	1328800.65
12	422844.16	1328799.62
13	422849.07	1328801.25
14	422852.51	1328805.13
15	422855.38	1328810.87
16	422856.41	1328815.94
1	422854.77	1328820.86

СООБЩЕНИЕ ОБ УСТАНОВЛЕНИИ ПУБЛИЧНОГО СЕРВИТУТА

В соответствии со статьей 39.37 Земельного кодекса Российской Федерации администрация города Липецка информирует о возможном установлении публичного сервитута в целях организации теплоснабжения населения – для эксплуатации объектов электросетевого хозяйства как объектов местного значения, обеспечивающих электроснабжение, в отношении земельных участков с кадастровым номером: 48:20:0027309:5, расположенного по адресу: (местоположение) Липецкая область, г. Липецк, ул. Кутузова, сооружение 1, с кадастровым номером: 48:20:0027309:4, расположенного по адресу: (местоположение) Липецкая область, г. Липецк, ул. Кутузова, дом 3, согласно схеме расположения границ публичного сервитута (приложение).

Обоснование необходимости установления публичного сервитута в соответствии с п. 5 ч. 1 ст. 39.41 Земельного кодекса РФ, подпунктом «л» пункта 3 Приказа Минэкономразвития России от 10.10.2018 № 173 «Об утверждении требований к форме ходатайства об установлении публичного сервитута, содержанию обоснования необходимости установления публичного сервитута».

ПАО «Россети Центр» как сетевая организация, являющаяся субъектом естественных монополий, осуществляет эксплуатацию инженерного сооружения – Трансформаторная подстанция-421, находящегося у ПАО «Россети Центр» в лизинге на основании договора финансовой аренды недвижимого имущества № 1008/К-ДЛ от 13.08.2021 и введенного в эксплуатацию до 03.08.2018.

С поступившим ходатайством об установлении публичного сервитута и прилагаемым к нему описанием местоположения границ публичного сервитута заинтересованные лица могут ознакомиться в управлении имущественных и земельных отношений администрации города Липецка, расположенном по адресу: г. Липецк, пл. Театральная, д. 1, каб. 226 (пн.–пт. с 8.30 до 13.00).

Заявления об учете прав на земельные участки принимаются в течение 15 дней со дня опубликования сообщения через приемную управления имущественных и земельных отношений администрации города Липецка. Дата окончания приема заявлений – 19.12.2022.

Информация о поступившем ходатайстве об установлении публичного сервитута размещена на официальном сайте администрации города Липецка – www.lipetskcity.ru.

СХЕМА РАСПОЛОЖЕНИЯ ГРАНИЦ ПУБЛИЧНОГО СЕРВИТУТА
Трансформаторная подстанция - 421
(наименование объекта)

Масштаб 1 : 1000

Используемые условные знаки и обозначения:

	- граница публичного сервитута объекта электросетевого хозяйства
	- местоположение сооружения, в отношении которого устанавливается сервитут
:140	- кадастровый номер земельного участка
	- граница земельного участка
48:20:0940174	- номер кадастрового квартала
	- граница кадастрового квартала
	- граница муниципального образования

Лист № 2

Сведения о характерных точках границ объекта

Площадь объекта 680 кв.м
48:20:0027309:5 68 кв.м
48:20:0027309:4 65.61 кв.м

Обозначение характерных точек границ	Координаты, м	
	X	Y
1	2	3
1	422413.05	1330003.02
2	422409.13	1330006.40
3	422399.51	1330011.05
4	422394.43	1330012.02
5	422389.54	1330010.32
6	422386.15	1330006.40
7	422383.80	1330001.53
8	422382.84	1329996.44
9	422384.54	1329991.56
10	422388.45	1329988.18
11	422398.06	1329983.53
12	422403.15	1329982.56
13	422408.04	1329984.25
14	422411.42	1329988.17
15	422413.78	1329993.04
16	422414.76	1329998.13
1	422413.05	1330003.02

СООБЩЕНИЕ ОБ УСТАНОВЛЕНИИ ПУБЛИЧНОГО СЕРВИТУТА

В соответствии со статьей 39.37 Земельного кодекса Российской Федерации администрация города Липецка информирует о возможном установлении публичного сервитута в целях организации теплоснабжения населения – для эксплуатации объектов электросетевого хозяйства как объектов местного значения, обеспечивающих электроснабжение, в отношении земельного участка с кадастровым номером 48:20:0210403:6, расположенного по адресу: (местоположение) Липецкая область, г. Липецк ул. Баумана, у дома № 333/15, согласно схеме расположения границ публичного сервитута (приложение).

Обоснование необходимости установления публичного сервитута в соответствии с п. 5 ч. 1 ст. 39.41 Земельного кодекса РФ, подпунктом «л» пункта 3 Приказа Минэкономразвития России от 10.10.2018 № 173 «Об утверждении требований к форме ходатайства об установлении публичного сервитута, содержанию обоснования необходимости установления публичного сервитута».

ПАО «Россети Центр» как сетевая организация, являющаяся субъектом естественных монополий, осуществляет эксплуатацию инженерного сооружения – Трансформаторная подстанция-480, находящегося у ПАО «Россети Центр» в лизинге на основании договора финансовой аренды недвижимого имущества № 1008/К-ДЛ от 13.08.2021 и введенного в эксплуатацию до 03.08.2018.

С поступившим ходатайством об установлении публичного сервитута и прилагаемым к нему описанием местоположения границ публичного сервитута заинтересованные лица могут ознакомиться в управлении имущественных и земельных отношений администрации города Липецка, расположенном по адресу: г. Липецк, пл. Театральная, д. 1, каб. 226 (пн.–пт. с 8.30 до 13.00).

Заявления об учете прав на земельные участки принимаются в течение 15 дней со дня опубликования сообщения через приемную управления имущественных и земельных отношений администрации города Липецка. Дата окончания приема заявлений – 19.12.2022.

Информация о поступившем ходатайстве об установлении публичного сервитута размещена на официальном сайте администрации города Липецка – www.lipetskcity.ru.

СХЕМА РАСПОЛОЖЕНИЯ ГРАНИЦ ПУБЛИЧНОГО СЕРВИТУТА
Трансформаторная подстанция - 480
(наименование объекта)

Масштаб 1 : 1000

Используемые условные знаки и обозначения:

	- граница публичного сервитута объекта электросетевого хозяйства
	- местоположение сооружения, в отношении которого устанавливается сервитут
:140	- кадастровый номер земельного участка
	- граница земельного участка
48:20:0940174	- номер кадастрового квартала
	- граница кадастрового квартала
	- граница муниципального образования

Лист № 2

Сведения о характерных точках границ объекта

Площадь объекта 694 кв.м
48:20:0210403:6 91 кв.м

Обозначение характерных точек границ	Координаты, м	
	X	Y
1	2	3
1	423455.38	1331286.39
2	423454.97	1331286.83
3	423454.40	1331289.28
4	423450.86	1331293.06
5	423445.91	1331294.57
6	423440.05	1331294.76
7	423435.01	1331293.59
8	423431.23	1331290.06
9	423429.72	1331285.10
10	423429.38	1331274.79
11	423430.55	1331269.75
12	423434.08	1331265.97
13	423439.03	1331264.46
14	423444.89	1331264.26
15	423449.94	1331265.44
16	423453.72	1331268.97
17	423454.53	1331271.65
18	423454.90	1331271.99
19	423456.41	1331276.95
20	423456.55	1331281.35
1	423455.38	1331286.39

СООБЩЕНИЕ ОБ УСТАНОВЛЕНИИ ПУБЛИЧНОГО СЕРВИТУТА

В соответствии со статьей 39.37 Земельного кодекса Российской Федерации администрация города Липецка информирует о возможном установлении публичного сервитута в целях организации теплоснабжения населения – для эксплуатации объектов электросетевого хозяйства как объектов местного значения, обеспечивающих электроснабжение, в отношении земельных участков с кадастровым номером: 48:20:0037711:47, расположенного по адресу: (местоположение) Липецкая область, г. Липецк, с кадастровым номером: 48:20:0037711:13, расположенного по адресу: (местоположение) Липецкая область, г. Липецк, п. Дачный, ул. Ярославская, с кадастровым номером: 48:20:0037711:45, расположенного по адресу: (местоположение) Липецкая область, г. Липецк, п. Дачный, ул. Зорге, согласно схеме расположения границ публичного сервитута (приложение).

Обоснование необходимости установления публичного сервитута в соответствии с п. 5 ч. 1 ст. 39.41 Земельного кодекса РФ, подпунктом «л» пункта 3 Приказа Минэкономразвития России от 10.10.2018 № 173 «Об утверждении требований к форме ходатайства об установлении публичного сервитута, содержанию обоснования необходимости установления публичного сервитута».

ПАО «Россети Центр» как сетевая организация, являющаяся субъектом естественных монополий, осуществляет эксплуатацию инженерного сооружения – Трансформаторная подстанция-590, находящегося у ПАО «Россети Центр» в лизинге на основании договора финансовой аренды недвижимого имущества № 1008/К-ДЛ от 13.08.2021 и введенного в эксплуатацию до 03.08.2018.

С поступившим ходатайством об установлении публичного сервитута и прилагаемым к нему описанием местоположения границ публичного сервитута заинтересованные лица могут ознакомиться в управлении имущественных и земельных отношений администрации города Липецка, расположенном по адресу: г. Липецк, пл. Театральная, д. 1, каб. 226 (пн.–пт. с 8.30 до 13.00).

Заявления об учете прав на земельные участки принимаются в течение 15 дней со дня опубликования сообщения через приемную управления имущественных и земельных отношений администрации города Липецка. Дата окончания приема заявлений – 19.12.2022.

Информация о поступившем ходатайстве об установлении публичного сервитута размещена на официальном сайте администрации города Липецка – www.lipetskcity.ru.

СХЕМА РАСПОЛОЖЕНИЯ ГРАНИЦ ПУБЛИЧНОГО СЕРВИТУТА
Трансформаторная подстанция - 590
(наименование объекта)

Масштаб 1 : 1000

Используемые условные знаки и обозначения:

	- граница публичного сервитута объекта электросетевого хозяйства
	- местоположение сооружения, в отношении которого устанавливается сервитут
:140	- кадастровый номер земельного участка
	- граница земельного участка
48:20:0940174	- номер кадастрового квартала
	- граница кадастрового квартала
	- граница муниципального образования

Лист № 2

Сведения о характерных точках границ объекта

Площадь объекта	670 кв.м
48:20:0037711:47	50 кв.м
48:20:0037711:13	83.86 кв.м
48:20:0037711:45	82.57 кв.м

Обозначение характерных точек границ	Координаты, м	
	X	Y
1	2	3
1	410258.96	1336783.77
2	410256.36	1336788.25
3	410249.25	1336795.33
4	410244.76	1336797.91
5	410239.58	1336797.89
6	410235.10	1336795.29
7	410231.13	1336791.30
8	410228.55	1336786.82
9	410228.57	1336781.64
10	410231.16	1336777.17
11	410238.26	1336770.09
12	410242.75	1336767.51
13	410247.92	1336767.51
14	410252.40	1336770.11
15	410256.38	1336774.10
16	410258.97	1336778.59
1	410258.96	1336783.77

СООБЩЕНИЕ ОБ УСТАНОВЛЕНИИ ПУБЛИЧНОГО СЕРВИТУТА

В соответствии со статьей 39.37 Земельного кодекса Российской Федерации администрация города Липецка информирует о возможном установлении публичного сервитута в целях организации теплоснабжения населения – для эксплуатации объектов электросетевого хозяйства как объектов местного значения, обеспечивающих электроснабжение, в отношении земельных участков с кадастровым номером: 48:20:0011205:8, расположенного по адресу: (местоположение) Липецкая область, г. Липецк, ул. Детская, сооружение 2, с кадастровым номером 48:20:0011205:6, расположенного по адресу: (местоположение) Липецкая область, г. Липецк, ул. Детская, д. 2 а, согласно схеме расположения границ публичного сервитута (приложение).

Обоснование необходимости установления публичного сервитута в соответствии с п. 5 ч. 1 ст. 39.41 Земельного кодекса РФ, подпунктом «л» пункта 3 Приказа Минэкономразвития России от 10.10.2018 № 173 «Об утверждении требований к форме ходатайства об установлении публичного сервитута, содержанию обоснования необходимости установления публичного сервитута».

ПАО «Россети Центр» как сетевая организация, являющаяся субъектом естественных монополий, осуществляет эксплуатацию инженерного сооружения – Трансформаторная подстанция-604, находящегося у ПАО «Россети Центр» в лизинге на основании договора финансовой аренды недвижимого имущества № 1008/К-ДЛ от 13.08.2021 и введенного в эксплуатацию до 03.08.2018.

С поступившим ходатайством об установлении публичного сервитута и прилагаемым к нему описанием местоположения границ публичного сервитута заинтересованные лица могут ознакомиться в управлении имущественных и земельных отношений администрации города Липецка, расположенном по адресу: г. Липецк, пл. Театральная, д. 1, каб. 226 (пн.–пт. с 8.30 до 13.00).

Заявления об учете прав на земельные участки принимаются в течение 15 дней со дня опубликования сообщения через приемную управления имущественных и земельных отношений администрации города Липецка. Дата окончания приема заявлений – 19.12.2022.

Информация о поступившем ходатайстве об установлении публичного сервитута размещена на официальном сайте администрации города Липецка – www.lipetskcity.ru.

СХЕМА РАСПОЛОЖЕНИЯ ГРАНИЦ ПУБЛИЧНОГО СЕРВИТУТА
Трансформаторная подстанция - 604
(наименование объекта)

Масштаб 1 : 1000

Используемые условные знаки и обозначения:

	- граница публичного сервитута объекта электросетевого хозяйства
	- местоположение сооружения, в отношении которого устанавливается сервитут
:140	- кадастровый номер земельного участка
	- граница земельного участка
48:20:0940174	- номер кадастрового квартала
	- граница кадастрового квартала
	- граница муниципального образования

Лист № 2

Сведения о характерных точках границ объекта

Площадь объекта	564 кв.м
48:20:0011205:8	33 кв.м
48:20:0011205:6	121.72 кв.м
48:20:0011205:8	408.90 кв.м

Обозначение характерных точек границ	Координаты, м	
	X	Y
1	2	3
1	415792.48	1317464.60
2	415789.71	1317470.43
3	415786.36	1317474.37
4	415781.48	1317476.11
5	415776.39	1317475.17
6	415771.80	1317472.99
7	415767.86	1317469.64
8	415766.12	1317464.77
9	415767.05	1317459.68
10	415769.81	1317453.85
11	415773.16	1317449.90
12	415778.04	1317448.16
13	415783.13	1317449.09
14	415787.73	1317451.27
15	415791.68	1317454.63
16	415793.42	1317459.51
1	415792.48	1317464.60

СООБЩЕНИЕ ОБ УСТАНОВЛЕНИИ ПУБЛИЧНОГО СЕРВИТУТА

В соответствии со статьей 39.37 Земельного кодекса Российской Федерации администрация города Липецка информирует о возможном установлении публичного сервитута в целях организации теплоснабжения населения – для эксплуатации объектов электросетевого хозяйства как объектов местного значения, обеспечивающих электроснабжение, в отношении земельных участков с кадастровым номером: 48:20:0038501:228, расположенного по адресу: (местоположение) Липецкая область, г. Липецк, ул. Моршанская, сооружение 12, с кадастровым номером: 48:20:0038501:9209, расположенного по адресу: (местоположение) Липецкая область, г. Липецк, ул. Моршанская, д. 12, с кадастровым номером: 48:20:0038501:760, расположенного по адресу: (местоположение) Липецкая область, г. Липецк, ул. Моршанская, д. 10, согласно схеме расположения границ публичного сервитута (приложение).

Обоснование необходимости установления публичного сервитута в соответствии с п. 5 ч. 1 ст. 39.41 Земельного кодекса РФ, подпунктом «л» пункта 3 Приказа Минэкономразвития России от 10.10.2018 № 173 «Об утверждении требований к форме ходатайства об установлении публичного сервитута, содержанию обоснования необходимости установления публичного сервитута».

ПАО «Россети Центр» как сетевая организация, являющаяся субъектом естественных монополий, осуществляет эксплуатацию инженерного сооружения – Трансформаторная подстанция-593, находящегося у ПАО «Россети Центр» в лизинге на основании договора финансовой аренды недвижимого имущества № 1008/К-ДЛ от 13.08.2021 и введенного в эксплуатацию до 03.08.2018.

С поступившим ходатайством об установлении публичного сервитута и прилагаемым к нему описанием местоположения границ публичного сервитута заинтересованные лица могут ознакомиться в управлении имущественных и земельных отношений администрации города Липецка, расположенном по адресу: г. Липецк, пл. Театральная, д. 1, каб. 226 (пн.–пт. с 8.30 до 13.00).

Заявления об учете прав на земельные участки принимаются в течение 15 дней со дня опубликования сообщения через приемную управления имущественных и земельных отношений администрации города Липецка. Дата окончания приема заявлений – 19.12.2022.

Информация о поступившем ходатайстве об установлении публичного сервитута размещена на официальном сайте администрации города Липецка – www.lipetskcity.ru.

СХЕМА РАСПОЛОЖЕНИЯ ГРАНИЦ ПУБЛИЧНОГО СЕРВИТУТА
Трансформаторная подстанция - 593
(наименование объекта)

Масштаб 1 : 1000

Используемые условные знаки и обозначения:

	- граница публичного сервитута объекта электросетевого хозяйства
	- местоположение сооружения, в отношении которого устанавливается сервитут
:140	- кадастровый номер земельного участка
	- граница земельного участка
48:20:0940174	- номер кадастрового квартала
	- граница кадастрового квартала
	- граница муниципального образования

Лист № 2

Сведения о характерных точках границ объекта

Площадь объекта	670 кв.м
48:20:0038501:228	86 кв.м
48:20:0038501:9209	76.86 кв.м
48:20:0038501:760	130.60 кв.м

Обозначение характерных точек границ	Координаты, м	
	X	Y
1	2	3
1	410276.92	1339427.81
2	410271.91	1339435.57
3	410268.07	1339439.05
4	410263.00	1339440.14
5	410258.07	1339438.54
6	410252.92	1339435.20
7	410249.45	1339431.36
8	410248.37	1339426.30
9	410249.97	1339421.37
10	410251.59	1339418.87
11	410252.03	1339417.51
12	410254.68	1339413.42
13	410258.52	1339409.95
14	410263.58	1339408.87
15	410268.51	1339410.47
16	410273.96	1339414.00
17	410277.42	1339417.83
18	410278.51	1339422.89
1	410276.92	1339427.81

СООБЩЕНИЕ ОБ УСТАНОВЛЕНИИ ПУБЛИЧНОГО СЕРВИТУТА

В соответствии со статьей 39.37 Земельного кодекса Российской Федерации администрация города Липецка информирует о возможном установлении публичного сервитута в целях организации теплоснабжения населения – для эксплуатации объектов электросетевого хозяйства как объектов местного значения, обеспечивающих электроснабжение, в отношении земельных участков с кадастровым номером: 48:20:0044403:15, расположенного по адресу: (местоположение) Липецкая область, г. Липецк, ул. Стаханова, у дома № 11, с кадастровым номером: 48:20:0044403:128, расположенного по адресу: (местоположение) Липецкая область, г. Липецк, ул. Стаханова, д. 21, кв. 17, с кадастровым номером: 48:20:0044403:12, расположенного по адресу: (местоположение) Липецкая область, г. Липецк, ул. Стаханова, д. 11, согласно схеме расположения границ публичного сервитута (приложение).

Обоснование необходимости установления публичного сервитута в соответствии с п. 5 ч. 1 ст. 39.41 Земельного кодекса РФ, подпунктом «л» пункта 3 Приказа Минэкономразвития России от 10.10.2018 № 173 «Об утверждении требований к форме ходатайства об установлении публичного сервитута, содержанию обоснования необходимости установления публичного сервитута».

ПАО «Россети Центр» как сетевая организация, являющаяся субъектом естественных монополий, осуществляет эксплуатацию инженерного сооружения – Трансформаторная подстанция-298, находящегося у ПАО «Россети Центр» в лизинге на основании договора финансовой аренды недвижимого имущества № 1008/К-ДЛ от 13.08.2021 и введенного в эксплуатацию до 03.08.2018.

С поступившим ходатайством об установлении публичного сервитута и прилагаемым к нему описанием местоположения границ публичного сервитута заинтересованные лица могут ознакомиться в управлении имущественных и земельных отношений администрации города Липецка, расположенном по адресу: г. Липецк, пл. Театральная, д. 1, каб. 226 (пн.–пт. с 8.30 до 13.00).

Заявления об учете прав на земельные участки принимаются в течение 15 дней со дня опубликования сообщения через приемную управления имущественных и земельных отношений администрации города Липецка. Дата окончания приема заявлений – 19.12.2022.

Информация о поступившем ходатайстве об установлении публичного сервитута размещена на официальном сайте администрации города Липецка – www.lipetskcity.ru.

СХЕМА РАСПОЛОЖЕНИЯ ГРАНИЦ ПУБЛИЧНОГО СЕРВИТУТА
Трансформаторная подстанция - 298
(наименование объекта)

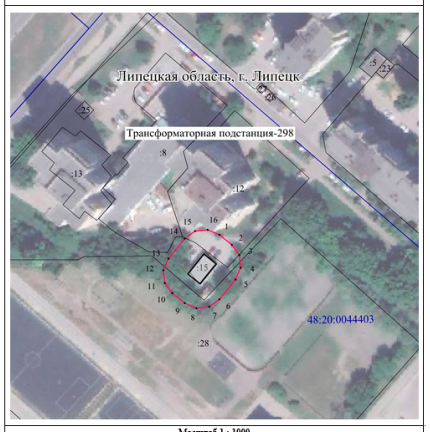

Масштаб 1 : 1000

Используемые условные знаки и обозначения:

	- граница публичного сервитута объекта электросетевого хозяйства
	- местоположение сооружения, в отношении которого устанавливается сервитут
:140	- кадастровый номер земельного участка
	- граница земельного участка
48:20:0940174	- номер кадастрового квартала
	- граница кадастрового квартала
	- граница муниципального образования

Лист № 2

Сведения о характерных точках границ объекта

Площадь объекта	701 кв.м
48:20:0044403:15	64 кв.м
48:20:0044403:12	151.86 кв.м
48:20:0044403:128	186.87 кв.м

Обозначение характерных точек границ	Координаты, м	
	X	Y
1	2	3
1	417091.19	1321320.49
2	417087.20	1321325.45
3	417083.03	1321328.50
4	417077.88	1321329.06
5	417073.15	1321326.98
6	417065.05	1321320.47
7	417061.99	1321316.29
8	417061.43	1321311.15
9	417063.51	1321306.41
10	417067.50	1321301.44
11	417071.68	1321298.38
12	417076.83	1321297.82
13	417081.57	1321299.91
14	417089.67	1321306.43
15	417092.73	1321310.61
16	417093.28	1321315.75
1	417091.19	1321320.49

СООБЩЕНИЕ ОБ УСТАНОВЛЕНИИ ПУБЛИЧНОГО СЕРВИТУТА

В соответствии со статьей 39.37 Земельного кодекса Российской Федерации администрация города Липецка информирует о возможном установлении публичного сервитута в целях организации теплоснабжения населения – для эксплуатации объектов электросетевого хозяйства как объектов местного значения, обеспечивающих электроснабжение, в отношении земельного участка с кадастровым номером 48:20:0044102:2, расположенного по адресу: (местоположение) Липецкая область, г. Липецк ул. Меркулова, у дома № 24, согласно схеме расположения границ публичного сервитута (приложение).

Обоснование необходимости установления публичного сервитута в соответствии с п. 5 ч. 1 ст. 39.41 Земельного кодекса РФ, подпунктом «л» пункта 3 Приказа Минэкономразвития России от 10.10.2018 № 173 «Об утверждении требований к форме ходатайства об установлении публичного сервитута, содержанию обоснования необходимости установления публичного сервитута».

ПАО «Россети Центр» как сетевая организация, являющаяся субъектом естественных монополий, осуществляет эксплуатацию инженерного сооружения – Трансформаторная подстанция-326, находящегося у ПАО «Россети Центр» в лизинге на основании договора финансовой аренды недвижимого имущества № 1008/К-ДЛ от 13.08.2021 и введенного в эксплуатацию до 03.08.2018.

С поступившим ходатайством об установлении публичного сервитута и прилагаемым к нему описанием местоположения границ публичного сервитута заинтересованные лица могут ознакомиться в управлении имущественных и земельных отношений администрации города Липецка, расположенном по адресу: г. Липецк, пл. Театральная, д. 1, каб. 226 (пн.–пт. с 8.30 до 13.00).

Заявления об учете прав на земельные участки принимаются в течение 15 дней со дня опубликования сообщения через приемную управления имущественных и земельных отношений администрации города Липецка. Дата окончания приема заявлений – 19.12.2022.

Информация о поступившем ходатайстве об установлении публичного сервитута размещена на официальном сайте администрации города Липецка – www.lipetskcity.ru.

СХЕМА РАСПОЛОЖЕНИЯ ГРАНИЦ ПУБЛИЧНОГО СЕРВИТУТА
Трансформаторная подстанция - 326
(наименование объекта)



Масштаб 1 : 1000

Используемые условные знаки и обозначения:

	- граница публичного сервитута объекта электросетевого хозяйства
	- местоположение сооружения, в отношении которого устанавливается сервитут
:140	- кадастровый номер земельного участка
	- граница земельного участка
48:20:0940174	- номер кадастрового квартала
	- граница кадастрового квартала
	- граница муниципального образования

Лист № 2

Сведения о характерных точках границ объекта

Площадь объекта 681 кв.м
48:20:0044102:2 91 кв.м

Обозначение характерных точек границ	Координаты, м	
	X	Y
1	2	3
1	416066.32	1320983.04
2	416059.80	1320990.59
3	416055.52	1320993.50
4	416050.35	1320993.87
5	416045.69	1320991.62
6	416041.11	1320987.66
7	416038.20	1320983.37
8	416037.83	1320978.21
9	416040.08	1320973.55
10	416046.60	1320966.00
11	416050.89	1320963.09
12	416056.05	1320962.72
13	416060.71	1320964.97
14	416065.29	1320968.93
15	416068.20	1320973.22
16	416068.57	1320978.38
1	416066.32	1320983.04

СООБЩЕНИЕ ОБ УСТАНОВЛЕНИИ ПУБЛИЧНОГО СЕРВИТУТА

В соответствии со статьей 39.37 Земельного кодекса Российской Федерации администрация города Липецка информирует о возможном установлении публичного сервитута в целях организации теплоснабжения населения – для эксплуатации объектов электросетевого хозяйства как объектов местного значения, обеспечивающих электроснабжение, в отношении земельного участка с кадастровым номером: 48:20:0029902:6, расположенного по адресу: (местоположение) Липецкая область, г. Липецк, р-н Правобережный, ул. Гранитная, дом 40-б, в отношении земельного участка с кадастровым номером: 48:20:0029902:30, расположенного по адресу: (местоположение) Липецкая область, г. Липецк, ул. Гранитная, д. 50 «а», в отношении земельного участка с кадастровым номером: 48:20:0029902:79, расположенного по адресу: (местоположение) Липецкая область, г. Липецк, ул. Гранитная, сооружение 50а согласно схеме расположения границ публичного сервитута (приложение).

Обоснование необходимости установления публичного сервитута в соответствии с п. 5 ч. 1 ст. 39.41 Земельного кодекса РФ, подпунктом «л» пункта 3 Приказа Минэкономразвития России от 10.10.2018 № 173 «Об утверждении требований к форме ходатайства об установлении публичного сервитута, содержанию обоснования необходимости установления публичного сервитута».

ПАО «Россети Центр» как сетевая организация, являющаяся субъектом естественных монополий, осуществляет эксплуатацию инженерного сооружения – Комплектная трансформаторная подстанция, находящегося у ПАО «Россети Центр» в лизинге на основании договора финансовой аренды недвижимого имущества № 1008/К-ДЛ от 13.08.2021 и введенного в эксплуатацию до 03.08.2018.

С поступившим ходатайством об установлении публичного сервитута и прилагаемым к нему описанием местоположения границ публичного сервитута заинтересованные лица могут ознакомиться в управлении имущественных и земельных отношений администрации города Липецка, расположенном по адресу: г. Липецк, пл. Театральная, д. 1, каб. 226 (пн.–пт. с 8.30 до 13.00).

Заявления об учете прав на земельные участки принимаются в течение 15 дней со дня опубликования сообщения через приемную управления имущественных и земельных отношений администрации города Липецка. Дата окончания приема заявлений – 19.12.2022.

Информация о поступившем ходатайстве об установлении публичного сервитута размещена на официальном сайте администрации города Липецка – www.lipetskcity.ru, а также в газете «Первый номер официально».

СХЕМА РАСПОЛОЖЕНИЯ ГРАНИЦ ПУБЛИЧНОГО СЕРВИТУТА
Комплектная трансформаторная подстанция
(наименование объекта)

Масштаб 1 : 1000

Используемые условные знаки и обозначения:

	- граница публичного сервитута объекта электросетевого хозяйства
	- местоположение сооружения, в отношении которого устанавливается сервитут
:140	- кадастровый номер земельного участка
	- граница земельного участка
48:20:0940174	- номер кадастрового квартала
	- граница кадастрового квартала
	- граница муниципального образования

Лист № 2

Сведения о характерных точках границ объекта

Площадь объекта 447 кв.м
48:20:0029902:79 33 кв.м
48:20:0029902:6 63.30 кв.м
48:20:0029902:30 60.81 кв.м

Обозначение характерных точек границ	Координаты, м	
	X	Y
1	2	3
1	420603.74	1325747.94
2	420600.80	1325752.20
3	420596.12	1325754.43
4	420593.61	1325754.89
5	420588.46	1325754.47
6	420584.20	1325751.54
7	420581.98	1325746.87
8	420581.21	1325742.70
9	420581.62	1325737.53
10	420584.56	1325733.27
11	420589.24	1325731.04
12	420591.75	1325730.58
13	420596.90	1325731.00
14	420601.16	1325733.93
15	420603.39	1325738.60
16	420604.16	1325742.77
1	420603.74	1325747.94

СООБЩЕНИЕ ОБ УСТАНОВЛЕНИИ ПУБЛИЧНОГО СЕРВИТУТА

В соответствии со статьей 39.37 Земельного кодекса Российской Федерации администрация города Липецка информирует о возможном установлении публичного сервитута в целях организации теплоснабжения населения – для эксплуатации объектов электросетевого хозяйства как объектов местного значения, обеспечивающих электроснабжение, в отношении земельного участка с кадастровым номером: 48:20:0035101:33, расположенного по адресу: (местоположение) Липецкая область, г. Липецк, ул. Осипенко, около рынка НЛМК, в отношении земельного участка с кадастровым номером: 48:20:0035101:18, расположенного по адресу: (местоположение) Липецкая область, г. Липецк, ул. Суворова, дом 14, в отношении земельного участка с кадастровым номером: 48:20:0035101:26, расположенного по адресу: (местоположение) Липецкая область, г. Липецк, ул. Осипенко, во дворе дома № 12, в отношении земельного участка с кадастровым номером: 48:20:0035101:68, расположенного по адресу: (местоположение) Липецкая область, г. Липецк, ул. Осипенко, д. 22/6, в отношении земельного участка с кадастровым номером: 48:20:0035101:33327, расположенного по адресу: (местоположение) Липецкая область, г. Липецк, согласно схеме расположения границ публичного сервитута (приложение).

Обоснование необходимости установления публичного сервитута в соответствии с п. 5 ч. 1 ст. 39.41 Земельного кодекса РФ, подпунктом «л» пункта 3 Приказа Минэкономразвития России от 10.10.2018 № 173 «Об утверждении требований к форме ходатайства об установлении публичного сервитута, содержанию обоснования необходимости установления публичного сервитута». ПАО «Россети Центр» как сетевая организация, являющаяся субъектом естественных монополий, осуществляет эксплуатацию инженерного сооружения – Распределительный пункт-9, находящегося у ПАО «Россети Центр» в лизинге на основании договора финансовой аренды недвижимого имущества № 1008/К-ДЛ от 13.08.2021 и введенного в эксплуатацию до 03.08.2018.

С поступившим ходатайством об установлении публичного сервитута и прилагаемым к нему описанием местоположения границ публичного сервитута заинтересованные лица могут ознакомиться в управлении имущественных и земельных отношений администрации города Липецка, расположенном по адресу: г. Липецк, пл. Театральная, д. 1, каб. 226 (пн.–пт. с 8.30 до 13.00).

Заявления об учете прав на земельные участки принимаются в течение 15 дней со дня опубликования сообщения через приемную управления имущественных и земельных отношений администрации города Липецка. Дата окончания приема заявлений – 19.12.2022. Информация о поступившем ходатайстве об установлении публичного сервитута размещена на официальном сайте администрации города Липецка – www.lipetskcity.ru, а также в газете «Первый номер официально».

СХЕМА РАСПОЛОЖЕНИЯ ГРАНИЦ ПУБЛИЧНОГО СЕРВИТУТА
Распределительный пункт – 9
(наименование объекта)

Масштаб 1 : 1000

Используемые условные знаки и обозначения:

	- граница публичного сервитута объекта электросетевого хозяйства
	- местоположение сооружения, в отношении которого устанавливается сервитут
:140	- кадастровый номер земельного участка
	- граница земельного участка
48:20:0940174	- номер кадастрового квартала
	- граница кадастрового квартала
	- граница муниципального образования

Лист № 2

Сведения о характерных точках границ объекта

Площадь объекта 816 кв.м
48:20:0035101:33 148 кв.м
48:20:0035101:68 27.95 кв.м
48:20:0035101:33327 66.70 кв.м
48:20:0035101:26 1.78 кв.м
48:20:0035101:18 1.82 кв.м

Обозначение характерных точек границ	Координаты, м	
	X	Y
1	2	3
1	415588.70	1326773.52
2	415585.99	1326777.94
3	415581.44	1326780.41
4	415571.81	1326782.72
5	415566.64	1326782.58
6	415562.22	1326779.87
7	415559.76	1326775.32
8	415557.28	1326764.98
9	415557.41	1326759.81
10	415560.12	1326755.39
11	415564.67	1326752.92
12	415574.30	1326750.61
13	415579.47	1326750.75
14	415583.89	1326753.46
15	415586.36	1326758.01
16	415588.84	1326768.35
1	415588.70	1326773.52

СООБЩЕНИЕ ОБ УСТАНОВЛЕНИИ ПУБЛИЧНОГО СЕРВИТУТА

В соответствии со статьей 39.37 Земельного кодекса Российской Федерации администрация города Липецка информирует о возможном установлении публичного сервитута в целях организации теплоснабжения населения – для эксплуатации объектов электросетевого хозяйства как объектов местного значения, обеспечивающих электроснабжение, в отношении земельного участка с кадастровым номером: 48:20:0044602:20, расположенного по адресу: (местоположение) Липецкая область, г. Липецк, мкр. 15-й, сооружение 19, в отношении земельного участка с кадастровым номером: 48:20:0044602:19, расположенного по адресу: (местоположение) Липецкая область, г. Липецк, 15 микрорайон, дом 19, согласно схеме расположения границ публичного сервитута (приложение).

Обоснование необходимости установления публичного сервитута в соответствии с п. 5 ч. 1 ст. 39.41 Земельного кодекса РФ, подпунктом «л» пункта 3 Приказа Минэкономразвития России от 10.10.2018 № 173 «Об утверждении требований к форме ходатайства об установлении публичного сервитута, содержанию обоснования необходимости установления публичного сервитута».

ПАО «Россети Центр» как сетевая организация, являющаяся субъектом естественных монополий, осуществляет эксплуатацию инженерного сооружения – Трансформаторная подстанция, находящегося у ПАО «Россети Центр» в лизинге на основании договора финансовой аренды недвижимого имущества № 1008/К-ДЛ от 13.08.2021 и введенного в эксплуатацию до 03.08.2018.

С поступившим ходатайством об установлении публичного сервитута и прилагаемым к нему описанием местоположения границ публичного сервитута заинтересованные лица могут ознакомиться в управлении имущественных и земельных отношений администрации города Липецка, расположенном по адресу: г. Липецк, пл. Театральная, д. 1, каб. 226 (пн.–пт. с 8.30 до 13.00).

Заявления об учете прав на земельные участки принимаются в течение 15 дней со дня опубликования сообщения через приемную управления имущественных и земельных отношений администрации города Липецка. Дата окончания приема заявлений – 19.12.2022.

Информация о поступившем ходатайстве об установлении публичного сервитута размещена на официальном сайте администрации города Липецка – www.lipetskcity.ru., а также в газете «Первый номер официально».

СХЕМА РАСПОЛОЖЕНИЯ ГРАНИЦ ПУБЛИЧНОГО СЕРВИТУТА
Трансформаторная подстанция
(наименование объекта)

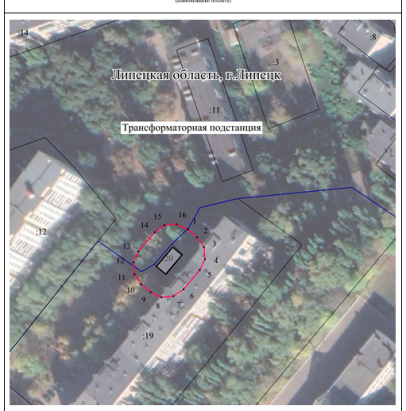

Масштаб 1 : 1000

Используемые условные знаки и обозначения:

	- граница публичного сервитута объекта электросетевого хозяйства
	- местоположение сооружения, в отношении которого устанавливается сервитут
:140	- кадастровый номер земельного участка
	- граница земельного участка
48:20:0940174	- номер кадастрового квартала
	- граница кадастрового квартала
	- граница муниципального образования

Лист № 2

Сведения о характерных точках границ объекта

Площадь объекта 676 кв.м
48:20:0044602:20 75 кв.м
48:20:0044602:19 396.89 кв.м

Обозначение характерных точек границ	Координаты, м	
	X	Y
1	2	3
1	417547.42	1321992.54
2	417544.06	1321996.53
3	417539.82	1321999.49
4	417534.66	1321999.94
5	417529.98	1321997.75
6	417521.73	1321990.82
7	417518.76	1321986.57
8	417518.31	1321981.41
9	417520.51	1321976.72
10	417523.87	1321972.73
11	417528.11	1321969.77
12	417533.27	1321969.32
13	417537.95	1321971.51
14	417546.20	1321978.44
15	417549.17	1321982.69
16	417549.62	1321987.85
1	417547.42	1321992.54

СООБЩЕНИЕ ОБ УСТАНОВЛЕНИИ ПУБЛИЧНОГО СЕРВИТУТА

В соответствии со статьей 39.37 Земельного кодекса Российской Федерации администрация города Липецка информирует о возможном установлении публичного сервитута в целях организации теплоснабжения населения – для эксплуатации объектов электросетевого хозяйства как объектов местного значения, обеспечивающих электроснабжение, в отношении земельного участка с кадастровым номером: 48:20:0044702:3, расположенного по адресу: (местоположение) Липецкая область, г. Липецк, ул. Папина, з.у. у дома № 16, в отношении земельного участка с кадастровым номером: 48:20:0044702:1398, расположенного по адресу: (местоположение) Липецкая область, г. Липецк, по проезду Строителей, в районе д. 14а, в отношении земельного участка с кадастровым номером: 48:20:0044702:13, расположенного по адресу: (местоположение) Липецкая область, г. Липецк, р-н Октябрьский, ул. Студгородок, согласно схеме расположения границ публичного сервитута (приложение).

Обоснование необходимости установления публичного сервитута в соответствии с п. 5 ч. 1 ст. 39.41 Земельного кодекса РФ, подпунктом «л» пункта 3 Приказа Минэкономразвития России от 10.10.2018 № 173 «Об утверждении требований к форме ходатайства об установлении публичного сервитута, содержанию обоснования необходимости установления публичного сервитута».

ПАО «Россети Центр» как сетевая организация, являющаяся субъектом естественных монополий, осуществляет эксплуатацию инженерного сооружения – Трансформаторная подстанция-22, находящегося у ПАО «Россети Центр» в лизинге на основании договора финансовой аренды недвижимого имущества № 1008/К-ДЛ от 13.08.2021 и введенного в эксплуатацию до 03.08.2018.

С поступившим ходатайством об установлении публичного сервитута и прилагаемым к нему описанием местоположения границ публичного сервитута заинтересованные лица могут ознакомитьсяв управлении имущественных и земельных отношений администрации города Липецка, расположенном по адресу: г. Липецк, пл. Театральная, д. 1, каб. 226 (пн.–пт. с 8.30 до 13.00).

Заявления об учете прав на земельные участки принимаются в течение 15 дней со дня опубликования сообщения через приемную управления имущественных и земельных отношений администрации города Липецка. Дата окончания приема заявлений – 19.12.2022.

Информация о поступившем ходатайстве об установлении публичного сервитута размещена на официальном сайте администрации города Липецка – www.lipetskcity.ru, а также в газете «Первый номер официально».

СХЕМА РАСПОЛОЖЕНИЯ ГРАНИЦ ПУБЛИЧНОГО СЕРВИТУТА
Трансформаторная подстанция - 50
(наименование объекта)

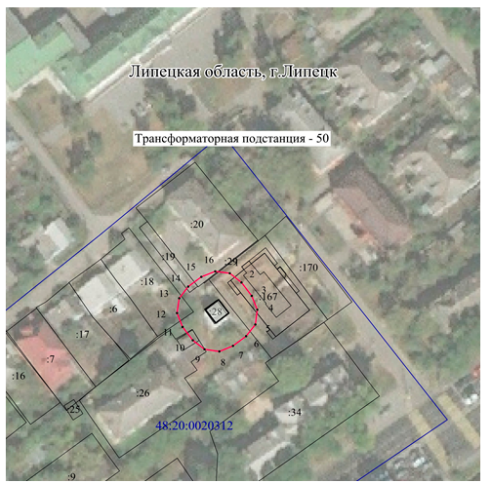

Масштаб 1 : 1000

Используемые условные знаки и обозначения:

	- граница публичного сервитута объекта электросетевого хозяйства
	- местоположение сооружения, в отношении которого устанавливается сервитут
:140	- кадастровый номер земельного участка
	- граница земельного участка
48:20:0940174	- номер кадастрового квартала
	- граница кадастрового квартала
	- граница муниципального образования

Лист № 2

Сведения о характерных точках границ объекта

Площадь объекта	564	кв.м
:20:0020312:28	33	кв.м
:20:0020312:26	11.74	кв.м
:20:0020312:18	26.75	кв.м
:20:0020312:19	6.43	кв.м
:20:0020312:20	13.48	кв.м
:20:0020312:167	158.09	кв.м

Обозначение характерных точек границ	Координаты, м	
	X	Y
1	2	3
1	420515.81	1328042.52
2	420512.62	1328046.60
3	420507.94	1328050.13
4	420503.14	1328052.08
5	420498.01	1328051.36
6	420493.93	1328048.17
7	420490.51	1328043.63
8	420488.57	1328038.83
9	420489.29	1328033.71
10	420492.47	1328029.63
11	420497.14	1328026.10
12	420501.94	1328024.16
13	420507.07	1328024.87
14	420511.15	1328028.05
15	420514.58	1328032.59
16	420516.53	1328037.39
1	420515.81	1328042.52

СХЕМА РАСПОЛОЖЕНИЯ ГРАНИЦ ПУБЛИЧНОГО СЕРВИТУТА
Трансформаторная подстанция - 22
(наименование объекта)

Масштаб 1 : 1000

Используемые условные знаки и обозначения:

	- граница публичного сервитута объекта электросетевого хозяйства
	- местоположение сооружения, в отношении которого устанавливается сервитут
:140	- кадастровый номер земельного участка
	- граница земельного участка
48:20:0940174	- номер кадастрового квартала
	- граница кадастрового квартала
	- граница муниципального образования

Лист № 2

ения о характерных точках границ объекта

адь объекта	560	кв.м
0044702:13	51	кв.м
0044702:3	62.67	кв.м
0044702:1398	14.46	кв.м

значение стерных границ	Координаты, м	
	X	Y
1	2	3
1	417287.49	1322390.04
2	417284.56	1322394.30
3	417279.75	1322398.41
4	417275.08	1322400.64
5	417269.92	1322400.24
6	417265.66	1322397.32
7	417262.37	1322393.48
8	417260.13	1322388.81
9	417260.53	1322383.65
10	417263.45	1322379.37
11	417268.26	1322375.25
12	417272.94	1322373.02
13	417278.10	1322373.42
14	417282.37	1322376.35
15	417285.66	1322380.20
16	417287.89	1322384.87
1	417287.49	1322390.04

СООБЩЕНИЕ ОБ УСТАНОВЛЕНИИ ПУБЛИЧНОГО СЕРВИТУТА

В соответствии со статьей 39.37 Земельного кодекса Российской Федерации администрация города Липецка информирует о возможном установлении публичного сервитута в целях организации теплоснабжения населения – для эксплуатации объектов электросетевого хозяйства как объектов местного значения, обеспечивающих электроснабжение, в отношении земельных участков с кадастровым номером: 48:20:0020312:28, расположенного по адресу: (местоположение) Липецкая область, г. Липецк, ул. Студеновская, у дома № 45, с кадастровым номером: 48:20:0020312:20, расположенного по адресу: (местоположение) Липецкая область, г. Липецк, ул. Студеновская, дом 47, с кадастровым номером: 48:20:0020312:167, расположенного по адресу: (местоположение) Липецкая область, г. Липецк, ул. Студеновская, в районе жилого дома № 47, с кадастровым номером: 48:20:0020312:18, расположенного по адресу: (местоположение) Липецкая область, г. Липецк, округ Правобережный, с кадастровым номером: 48:20:0020312:19, расположенного по адресу: (местоположение) Липецкая область, г. Липецк, р-н Правобережный, ул. Студеновская, дом 47, с кадастровым номером: 48:20:0020312:26, расположенного по адресу: (местоположение) Липецкая область, г. Липецк, ул. Студеновская, дом 41, согласно схеме расположения границ публичного сервитута (приложение).

Обоснование необходимости установления публичного сервитута в соответствии с п. 5 ч. 1 ст. 39.41 Земельного кодекса РФ, подпунктом «л» пункта 3 Приказа Минэкономразвития России от 10.10.2018 № 173 «Об утверждении требований к форме ходатайства об установлении публичного сервитута, содержанию обоснования необходимости установления публичного сервитута». ПАО «Россети Центр» как сетевая организация, являющаяся субъектом естественных монополий, осуществляет эксплуатацию инженерного сооружения – Трансформаторная подстанция-50, находящегося у ПАО «Россети Центр» в лизинге на основании договора финансовой аренды недвижимого имущества № 1008/К-ДЛ от 13.08.2021 и введенного в эксплуатацию до 03.08.2018. С поступившим ходатайством об установлении публичного сервитута и прилагаемым к нему описанием местоположения границ публичного сервитута заинтересованные лица могут ознакомитьсяв управлении имущественных и земельных отношений администрации города Липецка, расположенном по адресу: г. Липецк, пл. Театральная, д. 1, каб. 226 (пн.–пт. с 8.30 до 13.00).

Заявления об учете прав на земельные участки принимаются в течение 15 дней со дня опубликования сообщения через приемную управления имущественных и земельных отношений администрации города Липецка. Дата окончания приема заявлений – 19.12.2022. Информация о поступившем ходатайстве об установлении публичного сервитута размещена на официальном сайте администрации города Липецка – www.lipetskcity.ru, а также в газете «Первый номер официально».

СООБЩЕНИЕ ОБ УСТАНОВЛЕНИИ ПУБЛИЧНОГО СЕРВИТУТА

В соответствии со статьей 39.37 Земельного кодекса Российской Федерации администрация города Липецка информирует о возможном установлении публичного сервитута в целях организации теплоснабжения населения – для эксплуатации объектов электросетевого хозяйства как объектов местного значения, обеспечивающих электроснабжение, в отношении земельного участка с кадастровым номером: 48:20:0020905:9, расположенного по адресу: (местоположение) Липецкая область, г. Липецк, ул. Шкатова, у дома № 10, в отношении земельного участка с кадастровым номером: 48:20:0020905:15, расположенного по адресу: (местоположение) Липецкая область, г. Липецк, пер. Янкина, дом 8, в отношении земельного участка с кадастровым номером: 48:20:0020905:23, расположенного по адресу: (местоположение) Липецкая область, г. Липецк, ул. Игнатьева, дом 29, согласно схеме расположения границ публичного сервитута (приложение).

Обоснование необходимости установления публичного сервитута в соответствии с п. 5 ч. 1 ст. 39.41 Земельного кодекса РФ, подпунктом «л» пункта 3 Приказа Минэкономразвития России от 10.10.2018 № 173 «Об утверждении требований к форме ходатайства об установлении публичного сервитута, содержанию обоснования необходимости установления публичного сервитута».

ПАО «Россети Центр» как сетевая организация, являющаяся субъектом естественных монополий, осуществляет эксплуатацию инженерного сооружения – Трансформаторная подстанция-52, находящегося у ПАО «Россети Центр» в лизинге на основании договора финансовой аренды недвижимого имущества № 1008/К-ДЛ от 13.08.2021 и введенного в эксплуатацию до 03.08.2018.

С поступившим ходатайством об установлении публичного сервитута и прилагаемым к нему описанием местоположения границ публичного сервитута заинтересованные лица могут ознакомитьсяв управлении имущественных и земельных отношений администрации города Липецка, расположенном по адресу: г. Липецк, пл. Театральная, д. 1, каб. 226 (пн.–пт. с 8.30 до 13.00).

Заявления об учете прав на земельные участки принимаются в течение 15 дней со дня опубликования сообщения через приемную управления имущественных и земельных отношений администрации города Липецка. Дата окончания приема заявлений – 19.12.2022.

Информация о поступившем ходатайстве об установлении публичного сервитута размещена на официальном сайте администрации города Липецка – www.lipetskcity.ru, а также в газете «Первый номер официально».

СХЕМА РАСПОЛОЖЕНИЯ ГРАНИЦ ПУБЛИЧНОГО СЕРВИТУТА
Трансформаторная подстанция - 52
(наименование объекта)

Масштаб 1 : 1000

Используемые условные знаки и обозначения:

	- граница публичного сервитута объекта электросетевого хозяйства
	- местоположение сооружения, в отношении которого устанавливается сервитут
:140	- кадастровый номер земельного участка
	- граница земельного участка
48:20:0940174	- номер кадастрового квартала
	- граница кадастрового квартала
	- граница муниципального образования

Лист № 2

Сведения о характерных точках границ объекта

Площадь объекта	688	кв.м
48:20:0020905:9	92	кв.м
48:20:0020905:23	272.39	кв.м
48:20:0020905:15	73.78	кв.м

Обозначение характерных точек границ	Координаты, м	
	X	Y
1	2	3
1	420095.95	1326588.90
2	420092.99	1326593.14
3	420088.30	1326595.34
4	420078.18	1326597.14
5	420073.02	1326596.69
6	420068.78	1326593.73
7	420066.58	1326589.03
8	420065.53	1326583.10
9	420065.98	1326577.95
10	420068.94	1326573.71
11	420073.63	1326571.51
12	420083.75	1326569.71
13	420088.91	1326570.16
14	420093.16	1326573.12
15	420095.35	1326577.82
16	420096.40	1326583.75
1	420095.95	1326588.90

СООБЩЕНИЕ ОБ УСТАНОВЛЕНИИ ПУБЛИЧНОГО СЕРВИТУТА

В соответствии со статьей 39.37 Земельного кодекса Российской Федерации администрация города Липецка информирует о возможном установлении публичного сервитута в целях организации теплоснабжения населения – для эксплуатации объектов электросетевого хозяйства как объектов местного значения, обеспечивающих электроснабжение, в отношении земельных участков с кадастровым номером: 48:20:0045201:16, расположенного по адресу: (местоположение) Липецкая область, городской округ город Липецк, город Липецк, улица П.А. Папина, 4, с кадастровым номером: 48:20:0045201:17, расположенного по адресу: (местоположение) Липецкая область, г. Липецк, ул. Доватора, у школы № 45, согласно схеме расположения границ публичного сервитута (приложение).

Обоснование необходимости установления публичного сервитута в соответствии с п. 5 ч. 1 ст. 39.41 Земельного кодекса РФ, подпунктом «л» пункта 3 Приказа Минэкономразвития России от 10.10.2018 № 173 «Об утверждении требований к форме ходатайства об установлении публичного сервитута, содержанию обоснования необходимости установления публичного сервитута».

ПАО «Россети Центр» как сетевая организация, являющаяся субъектом естественных монополий, осуществляет эксплуатацию инженерного сооружения – Трансформаторная подстанция-122, находящегося у ПАО «Россети Центр» в лизинге на основании договора финансовой аренды недвижимого имущества № 1008/К-ДЛ от 13.08.2021 и введенного в эксплуатацию до 03.08.2018.

С поступившим ходатайством об установлении публичного сервитута и прилагаемым к нему описанием местоположения границ публичного сервитута заинтересованные лица могут ознакомиться в управлении имущественных и земельных отношений администрации города Липецка, расположенном по адресу: г. Липецк, пл. Театральная, д. 1, каб. 226 (пн.–пт. с 8.30 до 13.00).

Заявления об учете прав на земельные участки принимаются в течение 15 дней со дня опубликования сообщения через приемную управления имущественных и земельных отношений администрации города Липецка. Дата окончания приема заявлений – 19.12.2022.

Информация о поступившем ходатайстве об установлении публичного сервитута размещена на официальном сайте администрации города Липецка – www.lipetskcity.ru, а также в газете «Первый номер официально».

СХЕМА РАСПОЛОЖЕНИЯ ГРАНИЦ ПУБЛИЧНОГО СЕРВИТУТА
Трансформаторная подстанция - 122
(наименование объекта)

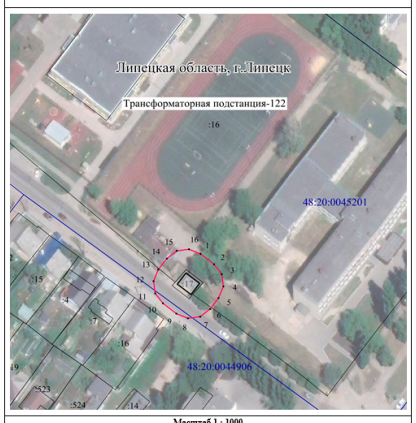

Масштаб 1 : 1000

Используемые условные знаки и обозначения:

	- граница публичного сервитута объекта электросетевого хозяйства
	- местоположение сооружения, в отношении которого устанавливается сервитут
:140	- кадастровый номер земельного участка
	- граница земельного участка
48:20:0940174	- номер кадастрового квартала
	- граница кадастрового квартала
	- граница муниципального образования

Лист № 2

Сведения о характерных точках границ объекта

Площадь объекта	599 кв.м
48:20:0045201:17	79 кв.м
48:20:0045201:16	307.76 кв.м

Обозначение характерных точек границ	Координаты, м	
	X	Y
1	2	3
1	417642.12	1322908.46
2	417637.82	1322914.09
3	417633.72	1322917.25
4	417628.59	1322917.94
5	417623.80	1322915.97
6	417619.18	1322912.44
7	417616.02	1322908.34
8	417615.33	1322903.21
9	417617.30	1322898.42
10	417621.60	1322892.79
11	417625.70	1322889.63
12	417630.84	1322888.94
13	417635.62	1322890.91
14	417640.24	1322894.44
15	417643.40	1322898.54
16	417644.09	1322903.67
1	417642.12	1322908.46

СООБЩЕНИЕ ОБ УСТАНОВЛЕНИИ ПУБЛИЧНОГО СЕРВИТУТА

В соответствии со статьей 39.37 Земельного кодекса Российской Федерации администрация города Липецка информирует о возможном установлении публичного сервитута в целях организации теплоснабжения населения – для эксплуатации объектов электросетевого хозяйства как объектов местного значения, обеспечивающих электроснабжение, в отношении земельного участка с кадастровым номером: 48:20:0020204:18, расположенного по адресу: (местоположение) Липецкая область, г. Липецк, ул. Ленина, сооружение 42а, в отношении земельного участка с кадастровым номером: 48:20:0020204:82, расположенного по адресу: (местоположение) Липецкая область, г. Липецк, ул. Ленина, в отношении земельного участка с кадастровым номером: 48:20:0020204:31, расположенного по адресу: (местоположение) Липецкая область, г. Липецк, ул. Ленина, д. 42, согласно схеме расположения границ публичного сервитута (приложение).

Обоснование необходимости установления публичного сервитута в соответствии с п. 5 ч. 1 ст. 39.41 Земельного кодекса РФ, подпунктом «л» пункта 3 Приказа Минэкономразвития России от 10.10.2018 № 173 «Об утверждении требований к форме ходатайства об установлении публичного сервитута, содержанию обоснования необходимости установления публичного сервитута».

ПАО «Россети Центр» как сетевая организация, являющаяся субъектом естественных монополий, осуществляет эксплуатацию инженерного сооружения – Трансформаторная подстанция-140, находящегося у ПАО «Россети Центр» в лизинге на основании договора финансовой аренды недвижимого имущества № 1008/К-ДЛ от 13.08.2021 и введенного в эксплуатацию до 03.08.2018.

С поступившим ходатайством об установлении публичного сервитута и прилагаемым к нему описанием местоположения границ публичного сервитута заинтересованные лица могут ознакомиться в управлении имущественных и земельных отношений администрации города Липецка, расположенном по адресу: г. Липецк, пл. Театральная, д. 1, каб. 226 (пн.–пт. с 8.30 до 13.00).

Заявления об учете прав на земельные участки принимаются в течение 15 дней со дня опубликования сообщения через приемную управления имущественных и земельных отношений администрации города Липецка. Дата окончания приема заявлений – 19.12.2022.

Информация о поступившем ходатайстве об установлении публичного сервитута размещена на официальном сайте администрации города Липецка – www.lipetskcity.ru, а также в газете «Первый номер официально».

СХЕМА РАСПОЛОЖЕНИЯ ГРАНИЦ ПУБЛИЧНОГО СЕРВИТУТА
Трансформаторная подстанция - 140
(наименование объекта)

Масштаб 1 : 1000

Используемые условные знаки и обозначения:

	- граница публичного сервитута объекта электросетевого хозяйства
	- местоположение сооружения, в отношении которого устанавливается сервитут
:140	- кадастровый номер земельного участка
	- граница земельного участка
48:20:0940174	- номер кадастрового квартала
	- граница кадастрового квартала
	- граница муниципального образования

Лист № 2

Сведения о характерных точках границ объекта

Площадь объекта	629 кв.м
48:20:0020204:18	62 кв.м
48:20:0020204:82	76.98 кв.м
48:20:0020204:31	319.27 кв.м

Обозначение характерных точек границ	Координаты, м	
	X	Y
1	2	3
1	419822.26	1326891.48
2	419818.45	1326894.98
3	419811.37	1326898.68
4	419806.32	1326899.81
5	419801.38	1326898.27
6	419797.88	1326894.46
7	419795.08	1326889.11
8	419793.95	1326884.06
9	419795.49	1326879.12
10	419799.30	1326875.61
11	419806.38	1326871.90
12	419811.43	1326870.77
13	419816.38	1326872.32
14	419819.89	1326876.13
15	419822.69	1326881.49
16	419823.81	1326886.54
1	419822.26	1326891.48

СООБЩЕНИЕ ОБ УСТАНОВЛЕНИИ ПУБЛИЧНОГО СЕРВИТУТА

В соответствии со статьей 39.37 Земельного кодекса Российской Федерации администрация города Липецка информирует о возможном установлении публичного сервитута в целях организации теплоснабжения населения – для эксплуатации объектов электросетевого хозяйства как объектов местного значения, обеспечивающих электроснабжение, в отношении земельного участка с кадастровым номером: 48:20:0020911:11, расположенного по адресу: (местоположение) Липецкая область, г. Липецк, ул. Студеновская, дом 5, земельного участка с кадастровым номером: 48:20:0020911:9, расположенного по адресу: (местоположение) Липецкая область, г. Липецк, ул. Студеновская, у дома № 7, земельного участка с кадастровым номером: 48:20:0020911:5, расположенного по адресу: (местоположение) Липецкая область, г. Липецк, пер. Вилкова, дом 10, земельного участка с кадастровым номером: 48:20:0020911:10, расположенного по адресу: (местоположение) Липецкая область, г. Липецк, земельного участка с кадастровым номером: 48:20:0020911:10, расположенного по адресу: (местоположение) Липецкая область, г. Липецк, земельного участка с кадастровым номером: 48:20:0020911:8, расположенного по адресу: (местоположение) Липецкая область, г. Липецк, ул. пер. Александра Вилкова, дом 12, согласно схеме расположения границ публичного сервитута (приложение).

Обоснование необходимости установления публичного сервитута в соответствии с п. 5 ч. 1 ст. 39.41 Земельного кодекса РФ, подпунктом «л» пункта 3 Приказа Минэкономразвития России от 10.10.2018 № 173 «Об утверждении требований к форме ходатайства об установлении публичного сервитута, содержанию обоснования необходимости установления публичного сервитута».

ПАО «Россети Центр» как сетевая организация, являющаяся субъектом естественных монополий, осуществляет эксплуатацию инженерного сооружения – Трансформаторная подстанция-157, находящегося у ПАО «Россети Центр» в лизинге на основании договора финансовой аренды недвижимого имущества № 1008/К-ДЛ от 13.08.2021 и введенного в эксплуатацию до 03.08.2018.

С поступившим ходатайством об установлении публичного сервитута и прилагаемым к нему описанием местоположения границ публичного сервитута заинтересованные лица могут ознакомиться в управлении имущественных и земельных отношений администрации города Липецка, расположенном по адресу: г. Липецк, пл. Театральная, д. 1, каб. 226 (пн.–пт. с 8.30 до 13.00).

Заявления об учете прав на земельные участки принимаются в течение 15 дней со дня опубликования сообщения через приемную управления имущественных и земельных отношений администрации города Липецка. Дата окончания приема заявлений – 19.12.2022.

Информация о поступившем ходатайстве об установлении публичного сервитута размещена на официальном сайте администрации города Липецка – www.lipetskcity.ru, а также в газете «Первый номер официально».

СХЕМА РАСПОЛОЖЕНИЯ ГРАНИЦ ПУБЛИЧНОГО СЕРВИТУТА
Трансформаторная подстанция - 157
(наименование объекта)

Масштаб 1 : 1000

Используемые условные знаки и обозначения:

	- граница публичного сервитута объекта электросетевого хозяйства
	- местоположение сооружения, в отношении которого устанавливается сервитут
:140	- кадастровый номер земельного участка
	- граница земельного участка
48:20:0940174	- номер кадастрового квартала
	- граница кадастрового квартала
	- граница муниципального образования

Лист № 2

Сведения о характерных точках границ объекта

Площадь объекта	629 кв.м
48:20:0020911:9	46 кв.м
48:20:0020911:5	107.00 кв.м
48:20:0020911:8	204.67 кв.м
48:20:0020911:10	23.76 кв.м
48:20:0020911:11	193.23 кв.м

Обозначение характерных точек границ	Координаты, м	
	X	Y
1	2	3
1	420102.51	1327070.34
2	420099.35	1327074.45
3	420094.56	1327076.43
4	420088.50	1327077.22
5	420083.38	1327076.54
6	420079.27	1327073.38
7	420077.30	1327068.60
8	420076.27	1327060.77
9	420076.94	1327055.64
10	420080.10	1327051.53
11	420084.89	1327049.55
12	420090.95	1327048.76
13	420096.08	1327049.44
14	420100.18	1327052.60
15	420102.16	1327057.38
16	420103.19	1327065.21
1	420102.51	1327070.34

СООБЩЕНИЕ ОБ УСТАНОВЛЕНИИ ПУБЛИЧНОГО СЕРВИТУТА

В соответствии со статьей 39.37 Земельного кодекса Российской Федерации администрация города Липецка информирует о возможном установлении публичного сервитута в целях организации теплоснабжения населения – для эксплуатации объектов электросетевого хозяйства как объектов местного значения, обеспечивающих электроснабжение, в отношении земельного участка с кадастровым номером: 48:20:0044602:15, расположенного по адресу: (местоположение) Липецкая область, г. Липецк, 15 микрорайон, сооружение 4, согласно схеме расположения границ публичного сервитута (приложение).

Обоснование необходимости установления публичного сервитута в соответствии с п. 5 ч. 1 ст. 39.41 Земельного кодекса РФ, подпунктом «л» пункта 3 Приказа Минэкономразвития России от 10.10.2018 № 173 «Об утверждении требований к форме ходатайства об установлении публичного сервитута, содержанию обоснования необходимости установления публичного сервитута».

ПАО «Россети Центр» как сетевая организация, являющаяся субъектом естественных монополий, осуществляет эксплуатацию инженерного сооружения – Трансформаторная подстанция-159, находящегося у ПАО «Россети Центр» в лизинге на основании договора финансовой аренды недвижимого имущества № 1008/К-ДЛ от 13.08.2021 и введенного в эксплуатацию до 03.08.2018.

С поступившим ходатайством об установлении публичного сервитута и прилагаемым к нему описанием местоположения границ публичного сервитута заинтересованные лица могут ознакомиться в управлении имущественных и земельных отношений администрации города Липецка, расположенном по адресу: г. Липецк, пл. Театральная, д. 1, каб. 226 (пн.–пт. с 8.30 до 13.00).

Заявления об учете прав на земельные участки принимаются в течение 15 дней со дня опубликования сообщения через приемную управления имущественных и земельных отношений администрации города Липецка. Дата окончания приема заявлений – 19.12.2022.

Информация о поступившем ходатайстве об установлении публичного сервитута размещена на официальном сайте администрации города Липецка – www.lipetskcity.ru, а также в газете «Первый номер официально».

СХЕМА РАСПОЛОЖЕНИЯ ГРАНИЦ ПУБЛИЧНОГО СЕРВИТУТА
Трансформаторная подстанция - 159
(наименование объекта)

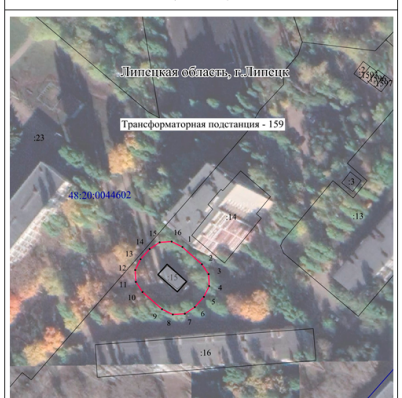

Масштаб 1 : 1000

Используемые условные знаки и обозначения:

	- граница публичного сервитута объекта электросетевого хозяйства
	- местоположение сооружения, в отношении которого устанавливается сервитут
:140	- кадастровый номер земельного участка
	- граница земельного участка
48:20:0940174	- номер кадастрового квартала
	- граница кадастрового квартала
	- граница муниципального образования

Лист № 2

Сведения о характерных точках границ объекта

Площадь объекта	708 кв.м
48:20:0044602:15	54 кв.м

Обозначение характерных точек границ	Координаты, м	
	X	Y
1	2	3
1	417436.64	1322162.75
2	417429.22	1322171.12
3	417424.91	1322173.98
4	417419.74	1322174.29
5	417415.11	1322171.98
6	417410.68	1322168.06
7	417407.83	1322163.74
8	417407.51	1322158.57
9	417409.82	1322153.94
10	417417.24	1322145.56
11	417421.56	1322142.70
12	417426.73	1322142.39
13	417431.37	1322144.71
14	417435.80	1322148.64
15	417438.65	1322152.96
16	417438.96	1322158.12
1	417436.64	1322162.75

СООБЩЕНИЕ ОБ УСТАНОВЛЕНИИ ПУБЛИЧНОГО СЕРВИТУТА

В соответствии со статьей 39.37 Земельного кодекса Российской Федерации администрация города Липецка информирует о возможном установлении публичного сервитута в целях организации теплоснабжения населения – для эксплуатации объектов электросетевого хозяйства как объектов местного значения, обеспечивающих электроснабжение, в отношении земельного участка с кадастровым номером: 48:20:0012203:4, расположенного по адресу: (местоположение) Липецкая область, г. Липецк, ул. Ангарская, дом 7, согласно схеме расположения границ публичного сервитута (приложение).

Обоснование необходимости установления публичного сервитута в соответствии с п. 5 ч. 1 ст. 39.41 Земельного кодекса РФ, подпунктом «л» пункта 3 Приказа Минэкономразвития России от 10.10.2018 № 173 «Об утверждении требований к форме ходатайства об установлении публичного сервитута, содержанию обоснования необходимости установления публичного сервитута».

ПАО «Россети Центр» как сетевая организация, являющаяся субъектом естественных монополий, осуществляет эксплуатацию инженерного сооружения – Трансформаторная подстанция-225, находящегося у ПАО «Россети Центр» в лизинге на основании договора финансовой аренды недвижимого имущества № 1008/К-ДЛ от 13.08.2021 и введенного в эксплуатацию до 03.08.2018.

С поступившим ходатайством об установлении публичного сервитута и прилагаемым к нему описанием местоположения границ публичного сервитута заинтересованные лица могут ознакомиться в управлении имущественных и земельных отношений администрации города Липецка, расположенном по адресу: г. Липецк, пл. Театральная, д. 1, каб. 226 (пн.–пт. с 8.30 до 13.00).

Заявления об учете прав на земельные участки принимаются в течение 15 дней со дня опубликования сообщения через приемную управления имущественных и земельных отношений администрации города Липецка. Дата окончания приема заявлений – 19.12.2022.

Информация о поступившем ходатайстве об установлении публичного сервитута размещена на официальном сайте администрации города Липецка – www.lipetskcity.ru, а также в газете «Первый номер официально».

СХЕМА РАСПОЛОЖЕНИЯ ГРАНИЦ ПУБЛИЧНОГО СЕРВИТУТА
Трансформаторная подстанция - 225
(наименование объекта)

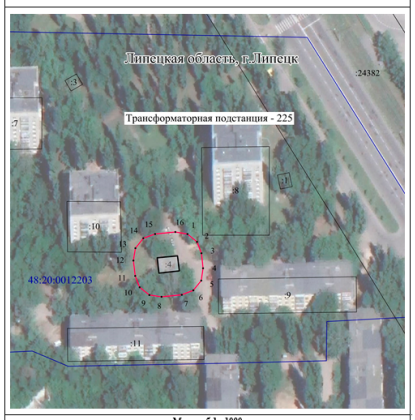

Масштаб 1 : 1000

Используемые условные знаки и обозначения:

	- граница публичного сервитута объекта электросетевого хозяйства
	- местоположение сооружения, в отношении которого устанавливается сервитут
:140	- кадастровый номер земельного участка
	- граница земельного участка
48:20:0940174	- номер кадастрового квартала
	- граница кадастрового квартала
	- граница муниципального образования

Лист № 2

Сведения о характерных точках границ объекта

Площадь объекта	653 кв.м
48:20:0012203:4	53 кв.м

Обозначение характерных точек границ	Координаты, м	
	X	Y
1	2	3
1	419525.63	1322407.35
2	419522.39	1322411.32
3	419517.61	1322413.16
4	419511.31	1322413.85
5	419506.18	1322413.06
6	419502.14	1322409.81
7	419500.28	1322404.97
8	419499.38	1322396.50
9	419500.17	1322391.42
10	419503.38	1322387.40
11	419508.16	1322385.51
12	419514.57	1322384.76
13	419519.76	1322385.54
14	419523.85	1322388.85
15	419525.69	1322393.77
16	419526.48	1322402.30
1	419525.63	1322407.35

СООБЩЕНИЕ ОБ УСТАНОВЛЕНИИ ПУБЛИЧНОГО СЕРВИТУТА

В соответствии со статьей 39.37 Земельного кодекса Российской Федерации администрация города Липецка информирует о возможном установлении публичного сервитута в целях организации теплоснабжения населения – для эксплуатации объектов электросетевого хозяйства как объектов местного значения, обеспечивающих электроснабжение, в отношении земельного участка с кадастровым номером: 48:20:0012702:15, расположенного по адресу: (местоположение) Липецкая область, г. Липецк, ул. Космонавтов, сооружение 49/5,Славянская, у дома № 2, в отношении земельного участка с кадастровым номером: 48:20:0012702:23, расположенного по адресу: (местоположение) Липецкая область, г. Липецк, ул. Звездная, д. 15/1, в отношении земельного участка с кадастровым номером: 48:20:0012702:5, расположенного по адресу: (местоположение) Липецкая область, г. Липецк, ул. Звездная, д. 15/1, согласно схеме расположения границ публичного сервитута (приложение).

Обоснование необходимости установления публичного сервитута в соответствии с п. 5 ч. 1 ст. 39.41 Земельного кодекса РФ, подпунктом «л» пункта 3 Приказа Минэкономразвития России от 10.10.2018 № 173 «Об утверждении требований к форме ходатайства об установлении публичного сервитута, содержанию обоснования необходимости установления публичного сервитута».

ПАО «Россети Центр» как сетевая организация, являющаяся субъектом естественных монополий, осуществляет эксплуатацию инженерного сооружения – Трансформаторная подстанция-235, находящегося у ПАО «Россети Центр» в лизинге на основании договора финансовой аренды недвижимого имущества № 1008/К-ДЛ от 13.08.2021 и введенного в эксплуатацию до 03.08.2018.

С поступившим ходатайством об установлении публичного сервитута и прилагаемым к нему описанием местоположения границ публичного сервитута заинтересованные лица могут ознакомиться в управлении имущественных и земельных отношений администрации города Липецка, расположенном по адресу: г. Липецк, пл. Театральная, д. 1, каб. 226 (пн.–пт. с 8.30 до 13.00).

Заявления об учете прав на земельные участки принимаются в течение 15 дней со дня опубликования сообщения через приемную управления имущественных и земельных отношений администрации города Липецка. Дата окончания приема заявлений – 19.12.2022.

Информация о поступившем ходатайстве об установлении публичного сервитута размещена на официальном сайте администрации города Липецка – www.lipetskcity.ru, а также в газете «Первый номер официально».

СХЕМА РАСПОЛОЖЕНИЯ ГРАНИЦ ПУБЛИЧНОГО СЕРВИТУТА
Трансформаторная подстанция - 235
(наименование объекта)

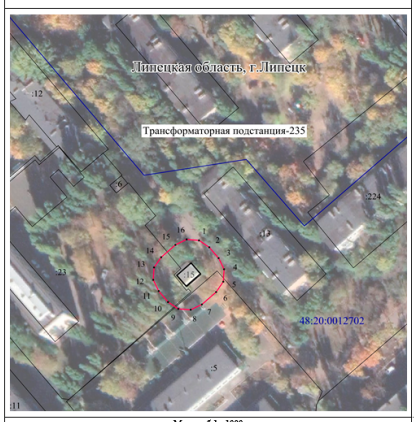

Масштаб 1 : 1000

Используемые условные знаки и обозначения:

	- граница публичного сервитута объекта электросетевого хозяйства
	- местоположение сооружения, в отношении которого устанавливается сервитут
:140	- кадастровый номер земельного участка
	- граница земельного участка
48:20:0940174	- номер кадастрового квартала
	- граница кадастрового квартала
	- граница муниципального образования

Лист № 2

Сведения о характерных точках границ объекта

Площадь объекта	623 кв.м
48:20:0012702:15	49 кв.м
48:20:0012702:23	187.13 кв.м
48:20:0012702:5	123.59 кв.м

Обозначение характерных точек границ	Координаты, м	
	X	Y
1	2	3
1	418065.85	1321754.79
2	418062.94	1321759.08
3	418058.44	1321762.97
4	418053.79	1321765.22
5	418048.63	1321764.85
6	418044.34	1321761.95
7	418039.20	1321756.02
8	418036.94	1321751.36
9	418037.31	1321746.20
10	418040.21	1321741.91
11	418044.71	1321738.01
12	418049.37	1321735.75
13	418054.54	1321736.12
14	418058.82	1321739.03
15	418063.96	1321744.97
16	418066.22	1321749.63
1	418065.85	1321754.79

СООБЩЕНИЕ ОБ УСТАНОВЛЕНИИ ПУБЛИЧНОГО СЕРВИТУТА

В соответствии со статьей 39.37 Земельного кодекса Российской Федерации администрация города Липецка информирует о возможном установлении публичного сервитута в целях организации теплоснабжения населения – для эксплуатации объектов электросетевого хозяйства как объектов местного значения, обеспечивающих электроснабжение, в отношении земельного участка с кадастровым номером: 48:20:0011903:8, расположенного по адресу: (местоположение) Липецкая область, г. Липецк, ул. Московская, дом 129, в отношении земельного участка с кадастровым номером: 48:20:0011903:6, расположенного по адресу: (местоположение) Липецкая область, г. Липецк, ул. Московская, у дома № 133, согласно схеме расположения границ публичного сервитута (приложение).

Обоснование необходимости установления публичного сервитута в соответствии с п. 5 ч. 1 ст. 39.41 Земельного кодекса РФ, подпунктом «л» пункта 3 Приказа Минэкономразвития России от 10.10.2018 № 173 «Об утверждении требований к форме ходатайства об установлении публичного сервитута, содержанию обоснования необходимости установления публичного сервитута».

ПАО «Россети Центр» как сетевая организация, являющаяся субъектом естественных монополий, осуществляет эксплуатацию инженерного сооружения – Трансформаторная подстанция-272, находящегося у ПАО «Россети Центр» в лизинге на основании договора финансовой аренды недвижимого имущества № 1008/К-ДЛ от 13.08.2021 и введенного в эксплуатацию до 03.08.2018.

С поступившим ходатайством об установлении публичного сервитута и прилагаемым к нему описанием местоположения границ публичного сервитута заинтересованные лица могут ознакомиться в управлении имущественных и земельных отношений администрации города Липецка, расположенном по адресу: г. Липецк, пл. Театральная, д. 1, каб. 226 (пн.–пт. с 8.30 до 13.00).

Заявления об учете прав на земельные участки принимаются в течение 15 дней со дня опубликования сообщения через приемную управления имущественных и земельных отношений администрации города Липецка. Дата окончания приема заявлений – 19.12.2022.

Информация о поступившем ходатайстве об установлении публичного сервитута размещена на официальном сайте администрации города Липецка – www.lipetskcity.ru, а также в газете «Первый номер официально».

СХЕМА РАСПОЛОЖЕНИЯ ГРАНИЦ ПУБЛИЧНОГО СЕРВИТУТА
Трансформаторная подстанция - 272
(наименование объекта)

Масштаб 1 : 1000

Используемые условные знаки и обозначения:

	- граница публичного сервитута объекта электросетевого хозяйства
	- местоположение сооружения, в отношении которого устанавливается сервитут
:140	- кадастровый номер земельного участка
	- граница земельного участка
48:20:0940174	- номер кадастрового квартала
	- граница кадастрового квартала
	- граница муниципального образования

Лист № 2

Сведения о характерных точках границ объекта

Площадь объекта	686 кв.м
48:20:0011903:6	58 кв.м
48:20:0011903:8	145.15 кв.м

Обозначение характерных точек границ	Координаты, м	
	X	Y
1	2	3
1	417567.96	1320068.11
2	417564.96	1320072.33
3	417560.20	1320076.27
4	417555.49	1320078.43
5	417550.34	1320077.94
6	417546.12	1320074.95
7	417539.73	1320067.23
8	417537.57	1320062.52
9	417538.06	1320057.36
10	417541.06	1320053.14
11	417545.82	1320049.21
12	417550.53	1320047.06
13	417555.67	1320047.55
14	417559.89	1320050.54
15	417566.28	1320058.25
16	417568.44	1320062.96
1	417567.96	1320068.11

СООБЩЕНИЕ ОБ УСТАНОВЛЕНИИ ПУБЛИЧНОГО СЕРВИТУТА

В соответствии со статьей 39.37 Земельного кодекса Российской Федерации администрация города Липецка информирует о возможном установлении публичного сервитута в целях организации теплоснабжения населения – для эксплуатации объектов электросетевого хозяйства как объектов местного значения, обеспечивающих электроснабжение, в отношении земельного участка с кадастровым номером: 48:20:0044506:15, расположенного по адресу: (местоположение) Липецкая область, г. Липецк, проезд Сиреневый, з.у. № 9, у школы № 63, в отношении земельного участка с кадастровым номером: 48:20:0044506:7, расположенного по адресу: (местоположение) Липецкая область, г. Липецк, проезд Сиреневый, дом 9, согласно схеме расположения границ публичного сервитута (приложение).

Обоснование необходимости установления публичного сервитута в соответствии с п. 5 ч. 1 ст. 39.41 Земельного кодекса РФ, подпунктом «л» пункта 3 Приказа Минэкономразвития России от 10.10.2018 № 173 «Об утверждении требований к форме ходатайства об установлении публичного сервитута, содержанию обоснования необходимости установления публичного сервитута».

ПАО «Россети Центр» как сетевая организация, являющаяся субъектом естественных монополий, осуществляет эксплуатацию инженерного сооружения – Трансформаторная подстанция-282, находящегося у ПАО «Россети Центр» в лизинге на основании договора финансовой аренды недвижимого имущества № 1008/К-ДЛ от 13.08.2021 и введенного в эксплуатацию до 03.08.2018.

С поступившим ходатайством об установлении публичного сервитута и прилагаемым к нему описанием местоположения границ публичного сервитута заинтересованные лица могут ознакомиться в управлении имущественных и земельных отношений администрации города Липецка, расположенном по адресу: г. Липецк, пл. Театральная, д. 1, каб. 226 (пн.–пт. с 8.30 до 13.00).

Заявления об учете прав на земельные участки принимаются в течение 15 дней со дня опубликования сообщения через приемную управления имущественных и земельных отношений администрации города Липецка. Дата окончания приема заявлений – 19.12.2022.

Информация о поступившем ходатайстве об установлении публичного сервитута размещена на официальном сайте администрации города Липецка – www.lipetskcity.ru, а также в газете «Первый номер официально».

СХЕМА РАСПОЛОЖЕНИЯ ГРАНИЦ ПУБЛИЧНОГО СЕРВИТУТА
Трансформаторная подстанция - 282
(наименование объекта)

Масштаб 1 : 1000

Используемые условные знаки и обозначения:

	- граница публичного сервитута объекта электросетевого хозяйства
	- местоположение сооружения, в отношении которого устанавливается сервитут
:140	- кадастровый номер земельного участка
	- граница земельного участка
48:20:0940174	- номер кадастрового квартала
	- граница кадастрового квартала
	- граница муниципального образования

Лист № 2

Сведения о характерных точках границ объекта

Площадь объекта	678 кв.м
48:20:0044506:15	69 кв.м
48:20:0044506:7	323.77 кв.м

Обозначение характерных точек границ	Координаты, м	
	X	Y
1	2	3
1	416355.14	1321766.32
2	416351.27	1321770.95
3	416347.04	1321773.93
4	416341.88	1321774.39
5	416337.18	1321772.21
6	416329.59	1321765.86
7	416326.62	1321761.63
8	416326.16	1321756.47
9	416328.34	1321751.78
10	416332.21	1321747.15
11	416336.44	1321744.17
12	416341.60	1321743.71
13	416346.30	1321745.89
14	416353.89	1321752.24
15	416356.86	1321756.47
16	416357.32	1321761.63
1	416355.14	1321766.32

СООБЩЕНИЕ ОБ УСТАНОВЛЕНИИ ПУБЛИЧНОГО СЕРВИТУТА

В соответствии со статьей 39.37 Земельного кодекса Российской Федерации администрация города Липецка информирует о возможном установлении публичного сервитута в целях организации теплоснабжения населения – для эксплуатации объектов электросетевого хозяйства как объектов местного значения, обеспечивающих электроснабжение, в отношении земельного участка с кадастровым номером: 48:20:0044701:3, расположенного по адресу: (местоположение) Липецкая область, г. Липецк, ул. Водопьянова, д. 16а, в отношении земельного участка с кадастровым номером: 48:20:0044701:8, расположенного по адресу: (местоположение) Липецкая область, г. Липецк, ул. Водопьянова, у дома 16, в отношении земельного участка с кадастровым номером: 48:20:0044701:10, расположенного по адресу: (местоположение) Липецкая область, г. Липецк, ул. Механизаторов, сооружение 2, согласно схеме расположения границ публичного сервитута (приложение).

Обоснование необходимости установления публичного сервитута в соответствии с п. 5 ч. 1 ст. 39.41 Земельного кодекса РФ, подпунктом «л» пункта 3 Приказа Минэкономразвития России от 10.10.2018 № 173 «Об утверждении требований к форме ходатайства об установлении публичного сервитута, содержанию обоснования необходимости установления публичного сервитута».

ПАО «Россети Центр» как сетевая организация, являющаяся субъектом естественных монополий, осуществляет эксплуатацию инженерного сооружения – Трансформаторная подстанция-296, находящегося у ПАО «Россети Центр» в лизинге на основании договора финансовой аренды недвижимого имущества № 1008/К-ДЛ от 13.08.2021 и введенного в эксплуатацию до 03.08.2018.

С поступившим ходатайством об установлении публичного сервитута и прилагаемым к нему описанием местоположения границ публичного сервитута заинтересованные лица могут ознакомиться в управлении имущественных и земельных отношений администрации города Липецка, расположенном по адресу: г. Липецк, пл. Театральная, д. 1, каб. 226 (пн.–пт. с 8.30 до 13.00).

Заявления об учете прав на земельные участки принимаются в течение 15 дней со дня опубликования сообщения через приемную управления имущественных и земельных отношений администрации города Липецка. Дата окончания приема заявлений – 19.12.2022.

Информация о поступившем ходатайстве об установлении публичного сервитута размещена на официальном сайте администрации города Липецка – www.lipetskcity.ru, а также в газете «Первый номер официально».

СХЕМА РАСПОЛОЖЕНИЯ ГРАНИЦ ПУБЛИЧНОГО СЕРВИТУТА
Трансформаторная подстанция - 296
(наименование объекта)

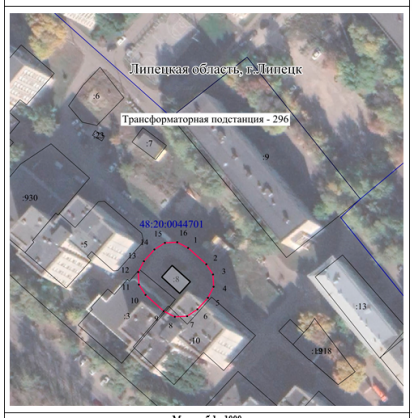

Масштаб 1: 1000

Используемые условные знаки и обозначения:

- граница публичного сервитута объекта электросетевого хозяйства
- местоположение сооружения, в отношении которого устанавливается сервитут

Лист № 2

Сведения о характерных точках границ объекта

Площадь объекта	704 кв.м
48:20:0044701:8	63 кв.м
48:20:0044701:3	113.35 кв.м
48:20:0044701:10	12.07 кв.м

Обозначение характерных точек границ	Координаты, м	
	X	Y
1	2	3
1	417050.86	1322155.48
2	417044.00	1322163.06
3	417039.65	1322165.87
4	417034.49	1322166.13
5	417029.88	1322163.78
6	417024.98	1322159.36
7	417022.17	1322155.01
8	417021.90	1322149.84
9	417024.26	1322145.22
10	417031.12	1322137.63
11	417035.47	1322134.82
12	417040.64	1322134.56
13	417045.25	1322136.92
14	417050.15	1322141.35
15	417052.96	1322145.70
16	417053.22	1322150.87
1	417050.86	1322155.48

СООБЩЕНИЕ ОБ УСТАНОВЛЕНИИ ПУБЛИЧНОГО СЕРВИТУТА

В соответствии со статьей 39.37 Земельного кодекса Российской Федерации администрация города Липецка информирует о возможном установлении публичного сервитута в целях организации теплоснабжения населения – для эксплуатации объектов электросетевого хозяйства как объектов местного значения, обеспечивающих электроснабжение, в отношении земельного участка с кадастровым номером: 48:20:0011208:74, расположенного по адресу: (местоположение) Липецкая область, г. Липецк, ул. Базарная, строение 1А, в отношении земельного участка с кадастровым номером: 48:20:0011208:75, расположенного по адресу: (местоположение) Липецкая область, г. Липецк, ул. Базарная, сооружение 1А, в отношении земельного участка с кадастровым номером: 48:20:0011208:112, расположенного по адресу: (местоположение) Липецкая область, г. Липецк, ул. Базарная, строение 3/3, 3/4, в отношении земельного участка с кадастровым номером: 48:20:0011208:748, согласно схеме расположения границ публичного сервитута (приложение).

Обоснование необходимости установления публичного сервитута в соответствии с п. 5 ч. 1 ст. 39.41 Земельного кодекса РФ, подпунктом «л» пункта 3 Приказа Минэкономразвития России от 10.10.2018 № 173 «Об утверждении требований к форме ходатайства об установлении публичного сервитута, содержанию обоснования необходимости установления публичного сервитута».

ПАО «Россети Центр» как сетевая организация, являющаяся субъектом естественных монополий, осуществляет эксплуатацию инженерного сооружения – Трансформаторная подстанция-307, находящегося у ПАО «Россети Центр» в лизинге на основании договора финансовой аренды недвижимого имущества № 1008/К-ДЛ от 13.08.2021 и введенного в эксплуатацию до 03.08.2018.

С поступившим ходатайством об установлении публичного сервитута и прилагаемым к нему описанием местоположения границ публичного сервитута заинтересованные лица могут ознакомиться в управлении имущественных и земельных отношений администрации города Липецка, расположенном по адресу: г. Липецк, пл. Театральная, д. 1, каб. 226 (пн.–пт. с 8.30 до 13.00).

Заявления об учете прав на земельные участки принимаются в течение 15 дней со дня опубликования сообщения через приемную управления имущественных и земельных отношений администрации города Липецка. Дата окончания приема заявлений – 19.12.2022.

Информация о поступившем ходатайстве об установлении публичного сервитута размещена на официальном сайте администрации города Липецка – www.lipetskcity.ru, а также в газете «Первый номер официально».

СХЕМА РАСПОЛОЖЕНИЯ ГРАНИЦ ПУБЛИЧНОГО СЕРВИТУТА
Трансформаторная подстанция №307
(наименование объекта)

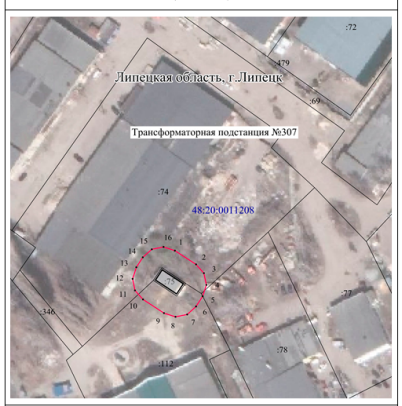

Масштаб 1: 1000

Используемые условные знаки и обозначения:

- граница публичного сервитута объекта электросетевого хозяйства
- местоположение сооружения, в отношении которого устанавливается сервитут
- :140 – кадастровый номер земельного участка
- граница земельного участка
- 48:20:0940174 – номер кадастрового квартала
- граница кадастрового квартала
- граница муниципального образования

Лист № 2

Сведения о характерных точках границ объекта

Площадь объекта	679 кв.м
48:20:0011208:75	81 кв.м
48:20:0011208:112	247.60 кв.м
48:20:0011208:74	349.76 кв.м
48:20:0011208:748	1.15 кв.м

Обозначение характерных точек границ	Координаты, м	
	X	Y
1	2	3
1	415597.14	1317902.89
2	415591.19	1317912.00
3	415587.34	1317915.45
4	415582.27	1317916.52
5	415577.35	1317914.90
6	415572.97	1317912.04
7	415569.52	1317908.19
8	415568.46	1317903.12
9	415570.07	1317898.19
10	415576.03	1317889.08
11	415579.89	1317885.63
12	415584.96	1317884.57
13	415589.88	1317886.19
14	415594.25	1317889.05
15	415597.70	1317892.91
16	415598.76	1317897.97
1	415597.14	1317902.89

СООБЩЕНИЕ ОБ УСТАНОВЛЕНИИ ПУБЛИЧНОГО СЕРВИТУТА

В соответствии со статьей 39.37 Земельного кодекса Российской Федерации администрация города Липецка информирует о возможном установлении публичного сервитута в целях организации теплоснабжения населения – для эксплуатации объектов электросетевого хозяйства как объектов местного значения, обеспечивающих электроснабжение, в отношении земельных участков с кадастровым номером: 48:20:0044103:2, расположенного по адресу: (местоположение) Липецкая область, г. Липецк, ул. Катукова, у дома № 20, в отношении земельных участков с кадастровым номером: 48:20:0044103:8, расположенного по адресу: (местоположение) Липецкая область, г. Липецк, б-р Сергея Есенина, д. 7а, согласно схеме расположения границ публичного сервитута (приложение).

Обоснование необходимости установления публичного сервитута в соответствии с п. 5 ч. 1 ст. 39.41 Земельного кодекса РФ, подпунктом «л» пункта 3 Приказа Минэкономразвития России от 10.10.2018 № 173 «Об утверждении требований к форме ходатайства об установлении публичного сервитута, содержанию обоснования необходимости установления публичного сервитута».

ПАО «Россети Центр» как сетевая организация, являющаяся субъектом естественных монополий, осуществляет эксплуатацию инженерного сооружения – Трансформаторная подстанция-327, находящегося у ПАО «Россети Центр» в лизинге на основании договора финансовой аренды недвижимого имущества № 1008/К-ДЛ от 13.08.2021 и введенного в эксплуатацию до 03.08.2018.

С поступившим ходатайством об установлении публичного сервитута и прилагаемым к нему описанием местоположения границ публичного сервитута заинтересованные лица могут ознакомиться в управлении имущественных и земельных отношений администрации города Липецка, расположенном по адресу: г. Липецк, пл. Театральная, д. 1, каб. 226 (пн.–пт. с 8.30 до 13.00).

Заявления об учете прав на земельные участки принимаются в течение 15 дней со дня опубликования сообщения через приемную управления имущественных и земельных отношений администрации города Липецка. Дата окончания приема заявлений – 12.12.2022.

Информация о поступившем ходатайстве об установлении публичного сервитута размещена на официальном сайте администрации города Липецка – www.lipetskcity.ru, а также в газете «Первый номер официально».

СХЕМА РАСПОЛОЖЕНИЯ ГРАНИЦ ПУБЛИЧНОГО СЕРВИТУТА
Трансформаторная подстанция - 327
(наименование объекта)

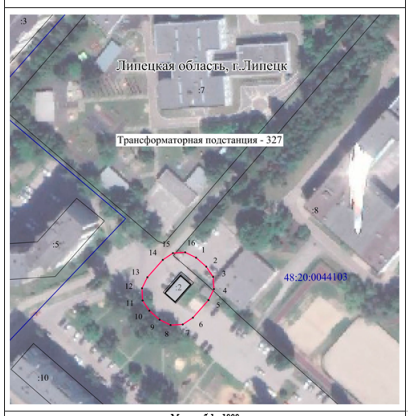

Масштаб 1: 1000

Используемые условные знаки и обозначения:

- граница публичного сервитута объекта электросетевого хозяйства
- местоположение сооружения, в отношении которого устанавливается сервитут
- :140 – кадастровый номер земельного участка
- граница земельного участка
- 48:20:0940174 – номер кадастрового квартала
- граница кадастрового квартала
- граница муниципального образования

Лист № 2

Сведения о характерных точках границ объекта

Площадь объекта	671 кв.м
48:20:0044103:2	83 кв.м
48:20:0044103:8	98.72 кв.м

Обозначение характерных точек границ	Координаты, м	
	X	Y
1	2	3
1	416196.42	1320733.84
2	416192.61	1320738.16
3	416188.30	1320741.02
4	416183.13	1320741.34
5	416178.49	1320739.04
6	416171.05	1320732.47
7	416168.19	1320728.15
8	416167.87	1320722.99
9	416170.17	1320718.35
10	416173.98	1320714.03
11	416178.29	1320711.17
12	416183.46	1320710.85
13	416188.10	1320713.15
14	416195.54	1320719.72
15	416198.40	1320724.04
16	416198.72	1320729.20
1	416196.42	1320733.84

СООБЩЕНИЕ ОБ УСТАНОВЛЕНИИ ПУБЛИЧНОГО СЕРВИТУТА

В соответствии со статьей 39.37 Земельного кодекса Российской Федерации администрация города Липецка информирует о возможном установлении публичного сервитута в целях организации теплоснабжения населения – для эксплуатации объектов электросетевого хозяйства как объектов местного значения, обеспечивающих электроснабжение, в отношении земельного участка с кадастровым номером: 48:20:0044204:12, расположенного по адресу: (местоположение) Липецкая область, г. Липецк, пр-кт Победы, дом 122, в отношении земельного участка с кадастровым номером: 48:20:0044204:1, расположенного по адресу: (местоположение) Липецкая область, г. Липецк, пр-кт Победы, у дома № 126, согласно схеме расположения границ публичного сервитута (приложение).

Обоснование необходимости установления публичного сервитута в соответствии с п. 5 ч. 1 ст. 39.41 Земельного кодекса РФ, подпунктом «л» пункта 3 Приказа Минэкономразвития России от 10.10.2018 № 173 «Об утверждении требований к форме ходатайства об установлении публичного сервитута, содержанию обоснования необходимости установления публичного сервитута».

ПАО «Россети Центр» как сетевая организация, являющаяся субъектом естественных монополий, осуществляет эксплуатацию инженерного сооружения – Трансформаторная подстанция-335, находящегося у ПАО «Россети Центр» в лизинге на основании договора финансовой аренды недвижимого имущества № 1008/К-ДЛ от 13.08.2021 и введенного в эксплуатацию до 03.08.2018.

С поступившим ходатайством об установлении публичного сервитута и прилагаемым к нему описанием местоположения границ публичного сервитута заинтересованные лица могут ознакомиться в управлении имущественных и земельных отношений администрации города Липецка, расположенном по адресу: г. Липецк, пл. Театральная, д. 1, каб. 226 (пн.–пт. с 8.30 до 13.00).

Заявления об учете прав на земельные участки принимаются в течение 15 дней со дня опубликования сообщения через приемную управления имущественных и земельных отношений администрации города Липецка. Дата окончания приема заявлений – 19.12.2022.

Информация о поступившем ходатайстве об установлении публичного сервитута размещена на официальном сайте администрации города Липецка – www.lipetskcity.ru, а также в газете «Первый номер официально».

СХЕМА РАСПОЛОЖЕНИЯ ГРАНИЦ ПУБЛИЧНОГО СЕРВИТУТА
Трансформаторная подстанция - 335
(наименование объекта)

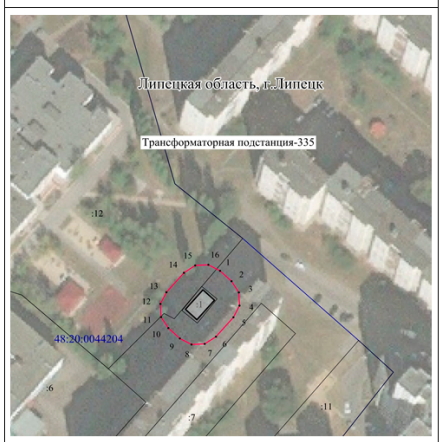

Масштаб 1: 1000

Используемые условные знаки и обозначения:

- граница публичного сервитута объекта электросетевого хозяйства
- местоположение сооружения, в отношении которого устанавливается сервитут
- :140 – кадастровый номер земельного участка
- граница земельного участка
- 48:20:0940174 – номер кадастрового квартала
- граница кадастрового квартала
- граница муниципального образования

Лист № 2

Сведения о характерных точках границ объекта

Площадь объекта	689 кв.м
48:20:0044204:1	94 кв.м
48:20:0044204:12	207.83 кв.м

Обозначение характерных точек границ	Координаты, м	
	X	Y
1	2	3
1	415850.16	1321472.82
2	415846.10	1321477.31
3	415841.75	1321480.12
4	415836.58	1321480.38
5	415831.97	1321478.02
6	415824.36	1321471.14
7	415821.55	1321466.79
8	415821.29	1321461.62
9	415823.65	1321457.01
10	415827.71	1321452.52
11	415832.06	1321449.71
12	415837.23	1321449.45
13	415841.84	1321451.81
14	415849.45	1321458.69
15	415852.26	1321463.04
16	415852.52	1321468.21
1	415850.16	1321472.82

СООБЩЕНИЕ ОБ УСТАНОВЛЕНИИ ПУБЛИЧНОГО СЕРВИТУТА

В соответствии со статьей 39.37 Земельного кодекса Российской Федерации администрация города Липецка информирует о возможном установлении публичного сервитута в целях организации теплоснабжения населения – для эксплуатации объектов электросетевого хозяйства как объектов местного значения, обеспечивающих электроснабжение, в отношении земельного участка с кадастровым номером: 48:20:0044204:2, расположенного по адресу: (местоположение) Липецкая область, г. Липецк, ул. Катукова, у дома № 12, согласно схеме расположения границ публичного сервитута (приложение).

Обоснование необходимости установления публичного сервитута в соответствии с п. 5 ч. 1 ст. 39.41 Земельного кодекса РФ, подпунктом «л» пункта 3 Приказа Минэкономразвития России от 10.10.2018 № 173 «Об утверждении требований к форме ходатайства об установлении публичного сервитута, содержанию обоснования необходимости установления публичного сервитута».

ПАО «Россети Центр» как сетевая организация, являющаяся субъектом естественных монополий, осуществляет эксплуатацию инженерного сооружения – Трансформаторная подстанция-351, находящегося у ПАО «Россети Центр» в лизинге на основании договора финансовой аренды недвижимого имущества № 1008/К-ДЛ от 13.08.2021 и введенного в эксплуатацию до 03.08.2018.

С поступившим ходатайством об установлении публичного сервитута и прилагаемым к нему описанием местоположения границ публичного сервитута заинтересованные лица могут ознакомиться в управлении имущественных и земельных отношений администрации города Липецка, расположенном по адресу: г. Липецк, пл. Театральная, д. 1, каб. 226 (пн.–пт. с 8.30 до 13.00).

Заявления об учете прав на земельные участки принимаются в течение 15 дней со дня опубликования сообщения через приемную управления имущественных и земельных отношений администрации города Липецка. Дата окончания приема заявлений – 19.12.2022.

Информация о поступившем ходатайстве об установлении публичного сервитута размещена на официальном сайте администрации города Липецка – www.lipetskcity.ru, а также в газете «Первый номер официально».

СХЕМА РАСПОЛОЖЕНИЯ ГРАНИЦ ПУБЛИЧНОГО СЕРВИТУТА
Трансформаторная подстанция - 351
(наименование объекта)

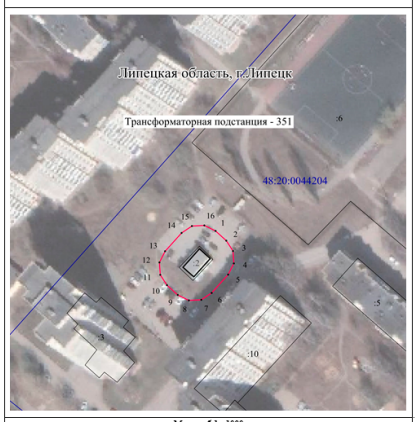

Масштаб 1 : 1000

Используемые условные знаки и обозначения:

	- граница публичного сервитута объекта электросетевого хозяйства
	- местоположение сооружения, в отношении которого устанавливается сервитут
:140	- кадастровый номер земельного участка
	- граница земельного участка
48:20:0940174	- номер кадастрового квартала
	- граница кадастрового квартала
	- граница муниципального образования

Лист № 2

Сведения о характерных точках границ объекта

Площадь объекта 688 кв.м

48:20:0044204:2 96 кв.м

Обозначение характерных точек границ	Координаты, м	
	X	Y
1	2	3
1	415796.38	1321219.28
2	415792.37	1321223.76
3	415788.04	1321226.59
4	415782.87	1321226.88
5	415778.25	1321224.54
6	415770.58	1321217.68
7	415767.75	1321213.35
8	415767.46	1321208.19
9	415769.79	1321203.57
10	415773.80	1321199.08
11	415778.14	1321196.24
12	415783.31	1321195.95
13	415787.93	1321198.29
14	415795.60	1321205.16
15	415798.43	1321209.49
16	415798.72	1321214.66
1	415796.38	1321219.28

СООБЩЕНИЕ ОБ УСТАНОВЛЕНИИ ПУБЛИЧНОГО СЕРВИТУТА

В соответствии со статьей 39.37 Земельного кодекса Российской Федерации администрация города Липецка информирует о возможном установлении публичного сервитута в целях организации теплоснабжения населения – для эксплуатации объектов электросетевого хозяйства как объектов местного значения, обеспечивающих электроснабжение, в отношении земельного участка с кадастровым номером: 48:20:0044002:2, расположенного по адресу: (местоположение) Липецкая область, г. Липецк, ул. Катукова, у дома № 32 а, согласно схеме расположения границ публичного сервитута (приложение).

Обоснование необходимости установления публичного сервитута в соответствии с п. 5 ч. 1 ст. 39.41 Земельного кодекса РФ, подпунктом «л» пункта 3 Приказа Минэкономразвития России от 10.10.2018 № 173 «Об утверждении требований к форме ходатайства об установлении публичного сервитута, содержанию обоснования необходимости установления публичного сервитута».

ПАО «Россети Центр» как сетевая организация, являющаяся субъектом естественных монополий, осуществляет эксплуатацию инженерного сооружения – Трансформаторная подстанция-359, находящегося у ПАО «Россети Центр» в лизинге на основании договора финансовой аренды недвижимого имущества № 1008/К-ДЛ от 13.08.2021 и введенного в эксплуатацию до 03.08.2018.

С поступившим ходатайством об установлении публичного сервитута и прилагаемым к нему описанием местоположения границ публичного сервитута заинтересованные лица могут ознакомиться в управлении имущественных и земельных отношений администрации города Липецка, расположенном по адресу: г. Липецк, пл. Театральная, д. 1, каб. 226 (пн.–пт. с 8.30 до 13.00).

Заявления об учете прав на земельные участки принимаются в течение 15 дней со дня опубликования сообщения через приемную управления имущественных и земельных отношений администрации города Липецка. Дата окончания приема заявлений – 19.12.2022.

Информация о поступившем ходатайстве об установлении публичного сервитута размещена на официальном сайте администрации города Липецка – www.lipetskcity.ru, а также в газете «Первый номер официально».

СХЕМА РАСПОЛОЖЕНИЯ ГРАНИЦ ПУБЛИЧНОГО СЕРВИТУТА
Трансформаторная подстанция - 359
(наименование объекта)

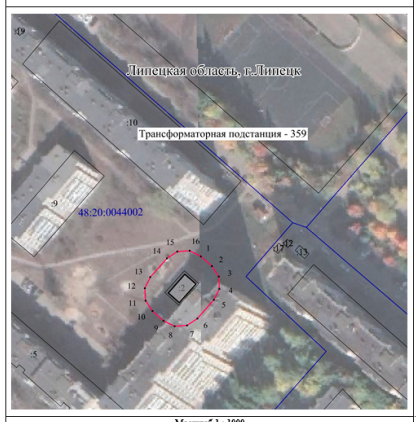

Масштаб 1 : 1000

Используемые условные знаки и обозначения:

	- граница публичного сервитута объекта электросетевого хозяйства
	- местоположение сооружения, в отношении которого устанавливается сервитут
:140	- кадастровый номер земельного участка
	- граница земельного участка
48:20:0940174	- номер кадастрового квартала
	- граница кадастрового квартала
	- граница муниципального образования

Лист № 2

Сведения о характерных точках границ объекта

Площадь объекта 695 кв.м

48:20:0044002:2 97 кв.м

Обозначение характерных точек границ	Координаты, м	
	X	Y
1	2	3
1	416611.84	1320222.75
2	416607.78	1320227.34
3	416603.46	1320230.19
4	416598.30	1320230.51
5	416593.66	1320228.20
6	416585.86	1320221.30
7	416583.01	1320216.98
8	416582.69	1320211.82
9	416585.00	1320207.18
10	416589.06	1320202.59
11	416593.38	1320199.74
12	416598.54	1320199.42
13	416603.18	1320201.73
14	416610.98	1320208.63
15	416613.83	1320212.95
16	416614.15	1320218.11
1	416611.84	1320222.75

СООБЩЕНИЕ ОБ УСТАНОВЛЕНИИ ПУБЛИЧНОГО СЕРВИТУТА

В соответствии со статьей 39.37 Земельного кодекса Российской Федерации администрация города Липецка информирует о возможном установлении публичного сервитута в целях организации теплоснабжения населения – для эксплуатации объектов электросетевого хозяйства как объектов местного значения, обеспечивающих электроснабжение, в отношении земельного участка с кадастровым номером: 48:20:0044003:4, расположенного по адресу: (местоположение) Липецкая область, г. Липецк, бульвар Шубина, у дома № 17, согласно схеме расположения границ публичного сервитута (приложение).

Обоснование необходимости установления публичного сервитута в соответствии с п. 5 ч. 1 ст. 39.41 Земельного кодекса РФ, подпунктом «л» пункта 3 Приказа Минэкономразвития России от 10.10.2018 № 173 «Об утверждении требований к форме ходатайства об установлении публичного сервитута, содержанию обоснования необходимости установления публичного сервитута».

ПАО «Россети Центр» как сетевая организация, являющаяся субъектом естественных монополий, осуществляет эксплуатацию инженерного сооружения – Трансформаторная подстанция-357», находящегося у ПАО «Россети Центр» в лизинге на основании договора финансовой аренды недвижимого имущества № 1008/К-ДЛ от 13.08.2021 и введенного в эксплуатацию до 03.08.2018.

С поступившим ходатайством об установлении публичного сервитута и прилагаемым к нему описанием местоположения границ публичного сервитута заинтересованные лица могут ознакомиться в управлении имущественных и земельных отношений администрации города Липецка, расположенном по адресу: г. Липецк, пл. Театральная, д. 1, каб. 226 (пн.–пт. с 8.30 до 13.00).

Заявления об учете прав на земельные участки принимаются в течение 15 дней со дня опубликования сообщения через приемную управления имущественных и земельных отношений администрации города Липецка. Дата окончания приема заявлений – 19.12.2022.

Информация о поступившем ходатайстве об установлении публичного сервитута размещена на официальном сайте администрации города Липецка – www.lipetskcity.ru, а также в газете «Первый номер официально».

СХЕМА РАСПОЛОЖЕНИЯ ГРАНИЦ ПУБЛИЧНОГО СЕРВИТУТА
Трансформаторная подстанция - 357
(наименование объекта)

Масштаб 1 : 1000

Используемые условные знаки и обозначения:

	- граница публичного сервитута объекта электросетевого хозяйства
	- местоположение сооружения, в отношении которого устанавливается сервитут
:140	- кадастровый номер земельного участка
	- граница земельного участка
48:20:0940174	- номер кадастрового квартала
	- граница кадастрового квартала
	- граница муниципального образования

Лист № 2

Сведения о характерных точках границ объекта

Площадь объекта 690 кв.м

48:20:0044003:4 93 кв.м

Обозначение характерных точек границ	Координаты, м	
	X	Y
1	2	3
1	416826.14	1320160.07
2	416822.17	1320164.63
3	416817.88	1320167.52
4	416812.71	1320167.87
5	416808.06	1320165.60
6	416800.27	1320158.81
7	416797.38	1320154.52
8	416797.03	1320149.35
9	416799.30	1320144.70
10	416803.26	1320140.15
11	416807.55	1320137.26
12	416812.71	1320136.90
13	416817.36	1320139.17
14	416825.16	1320145.95
15	416828.06	1320150.25
16	416828.42	1320155.41
1	416826.14	1320160.07

СООБЩЕНИЕ ОБ УСТАНОВЛЕНИИ ПУБЛИЧНОГО СЕРВИТУТА

В соответствии со статьей 39.37 Земельного кодекса Российской Федерации администрация города Липецка информирует о возможном установлении публичного сервитута в целях организации теплоснабжения населения – для эксплуатации объектов электросетевого хозяйства как объектов местного значения, обеспечивающих электроснабжение, в отношении земельного участка с кадастровым номером: 48:20:0044001:2, расположенного по адресу: (местоположение) Липецкая область, г. Липецк, ул. Стаханова, у дома № 34, согласно схеме расположения границ публичного сервитута (приложение).

Обоснование необходимости установления публичного сервитута в соответствии с п. 5 ч. 1 ст. 39.41 Земельного кодекса РФ, подпунктом «л» пункта 3 Приказа Минэкономразвития России от 10.10.2018 № 173 «Об утверждении требований к форме ходатайства об установлении публичного сервитута, содержанию обоснования необходимости установления публичного сервитута».

ПАО «Россети Центр» как сетевая организация, являющаяся субъектом естественных монополий, осуществляет эксплуатацию инженерного сооружения – Трансформаторная подстанция-360, находящегося у ПАО «Россети Центр» в лизинге на основании договора финансовой аренды недвижимого имущества № 1008/К-ДЛ от 13.08.2021 и введенного в эксплуатацию до 03.08.2018.

С поступившим ходатайством об установлении публичного сервитута и прилагаемым к нему описанием местоположения границ публичного сервитута заинтересованные лица могут ознакомиться в управлении имущественных и земельных отношений администрации города Липецка, расположенном по адресу: г. Липецк, пл. Театральная, д. 1, каб. 226 (пн.–пт. с 8.30 до 13.00).

Заявления об учете прав на земельные участки принимаются в течение 15 дней со дня опубликования сообщения через приемную управления имущественных и земельных отношений администрации города Липецка. Дата окончания приема заявлений – 19.12.2022.

Информация о поступившем ходатайстве об установлении публичного сервитута размещена на официальном сайте администрации города Липецка – www.lipetskcity.ru, а также в газете «Первый номер официально».

СХЕМА РАСПОЛОЖЕНИЯ ГРАНИЦ ПУБЛИЧНОГО СЕРВИТУТА
Трансформаторная подстанция - 360
(наименование объекта)

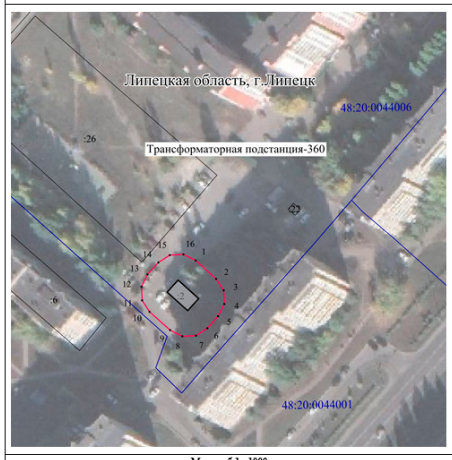

Масштаб 1 : 1000

Используемые условные знаки и обозначения:

	- граница публичного сервитута объекта электросетевого хозяйства
	- местоположение сооружения, в отношении которого устанавливается сервитут
:140	- кадастровый номер земельного участка
	- граница земельного участка
48:20:0940174	- номер кадастрового квартала
	- граница кадастрового квартала
	- граница муниципального образования

Лист № 2

Сведения о характерных точках границ объекта

Площадь объекта 696 кв.м

48:20:0044001:2 94 кв.м

Обозначение характерных точек границ	Координаты, м	
	X	Y
1	2	3
1	416467.93	1320488.17
2	416460.94	1320495.95
3	416456.60	1320498.78
4	416451.43	1320499.05
5	416446.81	1320496.71
6	416442.25	1320492.61
7	416439.43	1320488.27
8	416439.16	1320483.10
9	416441.50	1320478.49
10	416448.49	1320470.71
11	416452.83	1320467.88
12	416458.00	1320467.61
13	416462.62	1320469.95
14	416467.18	1320474.05
15	416470.00	1320478.39
16	416470.27	1320483.56
1	416467.93	1320488.17

СООБЩЕНИЕ ОБ УСТАНОВЛЕНИИ ПУБЛИЧНОГО СЕРВИТУТА

В соответствии со статьей 39.37 Земельного кодекса Российской Федерации администрация города Липецка информирует о возможном установлении публичного сервитута в целях организации теплоснабжения населения – для эксплуатации объектов электросетевого хозяйства как объектов местного значения, обеспечивающих электроснабжение, в отношении земельного участка с кадастровым номером: 48:20:0027303:1, расположенного по адресу: (местоположение) Липецкая область, г. Липецк, ул. Ушинского, владение 7а, в отношении земельного участка с кадастровым номером: 48:20:0027303:2, расположенного по адресу: (местоположение) Липецкая область, г. Липецк, площадь К.С. Константиновой, сооружение 2, согласно схеме расположения границ публичного сервитута (приложение).

Обоснование необходимости установления публичного сервитута в соответствии с п. 5 ч. 1 ст. 39.41 Земельного кодекса РФ, подпунктом «л» пункта 3 Приказа Минэкономразвития России от 10.10.2018 № 173 «Об утверждении требований к форме ходатайства об установлении публичного сервитута, содержанию обоснования необходимости установления публичного сервитута».

ПАО «Россети Центр» как сетевая организация, являющаяся субъектом естественных монополий, осуществляет эксплуатацию инженерного сооружения – Трансформаторная подстанция-403, находящегося у ПАО «Россети Центр» в лизинге на основании договора финансовой аренды недвижимого имущества № 1008/К-ДЛ от 13.08.2021 и введенного в эксплуатацию до 03.08.2018.

С поступившим ходатайством об установлении публичного сервитута и прилагаемым к нему описанием местоположения границ публичного сервитута заинтересованные лица могут ознакомиться в управлении имущественных и земельных отношений администрации города Липецка, расположенном по адресу: г. Липецк, пл. Театральная, д. 1, каб. 226 (пн.–пт. с 8.30 до 13.00).

Заявления об учете прав на земельные участки принимаются в течение 15 дней со дня опубликования сообщения через приемную управления имущественных и земельных отношений администрации города Липецка. Дата окончания приема заявлений – 19.12.2022.

Информация о поступившем ходатайстве об установлении публичного сервитута размещена на официальном сайте администрации города Липецка – www.lipetskcity.ru, а также в газете «Первый номер официально».

СХЕМА РАСПОЛОЖЕНИЯ ГРАНИЦ ПУБЛИЧНОГО СЕРВИТУТА
Трансформаторная подстанция - 403
(наименование объекта)

Масштаб 1: 1000

Используемые условные знаки и обозначения:

	- граница публичного сервитута объекта электросетевого хозяйства
	- местоположение сооружения, в отношении которого устанавливается сервитут
:140	- кадастровый номер земельного участка
	- граница земельного участка
48:20:0940174	- номер кадастрового квартала
	- граница кадастрового квартала
	- граница муниципального образования

Лист № 2

Сведения о характерных точках границ объекта

Площадь объекта	553 кв.м
48:20:0027303:2	42 кв.м
48:20:0027303:1	487.59 кв.м

Обозначение характерных точек границ	Координаты, м	
	X	Y
1	2	3
1	422319.36	1329668.02
2	422315.55	1329671.53
3	422311.04	1329673.89
4	422305.99	1329675.02
5	422301.06	1329673.48
6	422297.55	1329669.69
7	422294.75	1329664.37
8	422293.61	1329659.32
9	422295.14	1329654.37
10	422298.95	1329650.86
11	422303.46	1329648.49
12	422308.51	1329647.35
13	422313.45	1329648.89
14	422316.96	1329652.69
15	422319.76	1329658.02
16	422320.90	1329663.07
1	422319.36	1329668.02

СООБЩЕНИЕ ОБ УСТАНОВЛЕНИИ ПУБЛИЧНОГО СЕРВИТУТА

В соответствии со статьей 39.37 Земельного кодекса Российской Федерации администрация города Липецка информирует о возможном установлении публичного сервитута в целях организации теплоснабжения населения – для эксплуатации объектов электросетевого хозяйства как объектов местного значения, обеспечивающих электроснабжение, в отношении земельного участка с кадастровым номером: 48:20:0031203:5, расположенного по адресу: (местоположение) Липецкая область, г. Липецк, ул. Архангельская, в отношении земельного участка с кадастровым номером: 48:20:0031203:13, расположенного по адресу: (местоположение) Липецкая область, г. Липецк, согласно схеме расположения границ публичного сервитута (приложение).

Обоснование необходимости установления публичного сервитута в соответствии с п. 5 ч. 1 ст. 39.41 Земельного кодекса РФ, подпунктом «л» пункта 3 Приказа Минэкономразвития России от 10.10.2018 № 173 «Об утверждении требований к форме ходатайства об установлении публичного сервитута, содержанию обоснования необходимости установления публичного сервитута».

ПАО «Россети Центр» как сетевая организация, являющаяся субъектом естественных монополий, осуществляет эксплуатацию инженерного сооружения – Трансформаторная подстанция-585, находящегося у ПАО «Россети Центр» в лизинге на основании договора финансовой аренды недвижимого имущества № 1008/К-ДЛ от 13.08.2021 и введенного в эксплуатацию до 03.08.2018.

С поступившим ходатайством об установлении публичного сервитута и прилагаемым к нему описанием местоположения границ публичного сервитута заинтересованные лица могут ознакомиться в управлении имущественных и земельных отношений администрации города Липецка, расположенном по адресу: г. Липецк, пл. Театральная, д. 1, каб. 226 (пн.–пт. с 8.30 до 13.00).

Заявления об учете прав на земельные участки принимаются в течение 15 дней со дня опубликования сообщения через приемную управления имущественных и земельных отношений администрации города Липецка. Дата окончания приема заявлений – 19.12.2022.

Информация о поступившем ходатайстве об установлении публичного сервитута размещена на официальном сайте администрации города Липецка – www.lipetskcity.ru, а также в газете «Первый номер официально».

СХЕМА РАСПОЛОЖЕНИЯ ГРАНИЦ ПУБЛИЧНОГО СЕРВИТУТА
Трансформаторная подстанция - 585
(наименование объекта)

Масштаб 1: 1000

Используемые условные знаки и обозначения:

	- граница публичного сервитута объекта электросетевого хозяйства
	- местоположение сооружения, в отношении которого устанавливается сервитут
:140	- кадастровый номер земельного участка
	- граница земельного участка
48:20:0940174	- номер кадастрового квартала
	- граница кадастрового квартала
	- граница муниципального образования

Лист № 2

Сведения о характерных точках границ объекта

Площадь объекта	694 кв.м
48:20:0031203:5	94 кв.м
48:20:0031203:13	12.34 кв.м

Обозначение характерных точек границ	Координаты, м	
	X	Y
1	2	3
1	417006.23	1330224.55
2	417004.63	1330230.42
3	417002.02	1330234.89
4	416997.52	1330237.46
5	416992.35	1330237.44
6	416982.28	1330234.69
7	416977.81	1330232.08
8	416975.24	1330227.58
9	416975.26	1330222.41
10	416976.86	1330216.55
11	416979.47	1330212.08
12	416983.96	1330209.51
13	416989.14	1330209.53
14	416999.21	1330212.27
15	417003.68	1330214.88
16	417006.25	1330219.37
1	417006.23	1330224.55

СООБЩЕНИЕ ОБ УСТАНОВЛЕНИИ ПУБЛИЧНОГО СЕРВИТУТА

В соответствии со статьей 39.37 Земельного кодекса Российской Федерации администрация города Липецка информирует о возможном установлении публичного сервитута в целях организации теплоснабжения населения – для эксплуатации объектов электросетевого хозяйства как объектов местного значения, обеспечивающих электроснабжение, в отношении земельного участка с кадастровым номером: 48:20:0027308:7, расположенного по адресу: (местоположение) Липецкая область, г. Липецк, ул. Ушинского, д. 8, в отношении земельного участка с кадастровым номером: 48:20:0027308:4, расположенного по адресу: (местоположение) Липецкая область, г. Липецк, ул. Ушинского, дом 6 а, в отношении земельного участка с кадастровым номером: 48:20:0027308:2, расположенного по адресу: (местоположение) Липецкая область, г. Липецк, ул. Ушинского, сооружение 8, согласно схеме расположения границ публичного сервитута (приложение).

Обоснование необходимости установления публичного сервитута в соответствии с п. 5 ч. 1 ст. 39.41 Земельного кодекса РФ, подпунктом «л» пункта 3 Приказа Минэкономразвития России от 10.10.2018 № 173 «Об утверждении требований к форме ходатайства об установлении публичного сервитута, содержанию обоснования необходимости установления публичного сервитута».

ПАО «Россети Центр» как сетевая организация, являющаяся субъектом естественных монополий, осуществляет эксплуатацию инженерного сооружения – Трансформаторная подстанция-410, находящегося у ПАО «Россети Центр» в лизинге на основании договора финансовой аренды недвижимого имущества № 1008/К-ДЛ от 13.08.2021 и введенного в эксплуатацию до 03.08.2018.

С поступившим ходатайством об установлении публичного сервитута и прилагаемым к нему описанием местоположения границ публичного сервитута заинтересованные лица могут ознакомиться в управлении имущественных и земельных отношений администрации города Липецка, расположенном по адресу: г. Липецк, пл. Театральная, д. 1, каб. 226 (пн.–пт. с 8.30 до 13.00).

Заявления об учете прав на земельные участки принимаются в течение 15 дней со дня опубликования сообщения через приемную управления имущественных и земельных отношений администрации города Липецка. Дата окончания приема заявлений – 19.12.2022.

Информация о поступившем ходатайстве об установлении публичного сервитута размещена на официальном сайте администрации города Липецка – www.lipetskcity.ru, а также в газете «Первый номер официально».

СХЕМА РАСПОЛОЖЕНИЯ ГРАНИЦ ПУБЛИЧНОГО СЕРВИТУТА
Трансформаторная подстанция - 410
(наименование объекта)

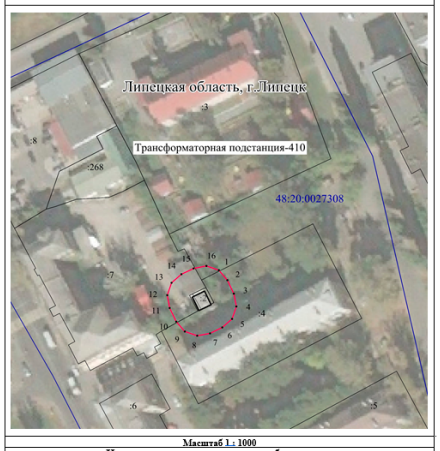

Масштаб 1: 1000

Используемые условные знаки и обозначения:

	- граница публичного сервитута объекта электросетевого хозяйства
	- местоположение сооружения, в отношении которого устанавливается сервитут
:140	- кадастровый номер земельного участка
	- граница земельного участка
48:20:0940174	- номер кадастрового квартала
	- граница кадастрового квартала
	- граница муниципального образования

Лист № 2

Сведения о характерных точках границ объекта

Площадь объекта	559 кв.м
48:20:0027308:2	39 кв.м
48:20:0027308:4	293.64 кв.м
48:20:0027308:7	188.19 кв.м

Обозначение характерных точек границ	Координаты, м	
	X	Y
1	2	3
1	422235.83	1329823.87
2	422231.90	1329827.25
3	422226.50	1329829.86
4	422221.42	1329830.83
5	422216.54	1329829.14
6	422213.15	1329825.23
7	422210.81	1329820.41
8	422209.84	1329815.32
9	422211.54	1329810.42
10	422215.46	1329807.04
11	422220.86	1329804.43
12	422225.94	1329803.46
13	422230.82	1329805.15
14	422234.21	1329809.06
15	422236.55	1329813.88
16	422237.53	1329818.97
1	422235.83	1329823.87

СООБЩЕНИЕ ОБ УСТАНОВЛЕНИИ ПУБЛИЧНОГО СЕРВИТУТА

В соответствии со статьей 39.37 Земельного кодекса Российской Федерации администрация города Липецка информирует о возможном установлении публичного сервитута в целях организации теплоснабжения населения – для эксплуатации объектов электросетевого хозяйства как объектов местного значения, обеспечивающих электроснабжение, в отношении земельного участка с кадастровым номером: 48:20:0011203:4, расположенного по адресу: (местоположение) Липецкая область, г. Липецк, ул. Ангарская, дом 7, в отношении земельного участка с кадастровым номером: 48:20:0011203:5, расположенного по адресу: (местоположение) Липецкая область, г. Липецк, ул. Ангарская, дом 11, в отношении земельного участка с кадастровым номером: 48:20:0011203:3, расположенного по адресу: (местоположение) Липецкая область, г. Липецк, ул. Ангарская, дом 9,согласно схеме расположения границ публичного сервитута (приложение).

Обоснование необходимости установления публичного сервитута в соответствии с п. 5 ч. 1 ст. 39.41 Земельного кодекса РФ, подпунктом «л» пункта 3 Приказа Минэкономразвития России от 10.10.2018 № 173 «Об утверждении требований к форме ходатайства об установлении публичного сервитута, содержанию обоснования необходимости установления публичного сервитута».

ПАО «Россети Центр» как сетевая организация, являющаяся субъектом естественных монополий, осуществляет эксплуатацию инженерного сооружения – Трансформаторная подстанция-603, находящегося у ПАО «Россети Центр» в лизинге на основании договора финансовой аренды недвижимого имущества № 1008/К-ДЛ от 13.08.2021 и введенного в эксплуатацию до 03.08.2018.

С поступившим ходатайством об установлении публичного сервитута и прилагаемым к нему описанием местоположения границ публичного сервитута заинтересованные лица могут ознакомиться в управлении имущественных и земельных отношений администрации города Липецка, расположенном по адресу: г. Липецк, пл. Театральная, д. 1, каб. 226 (пн.–пт. с 8.30 до 13.00).

Заявления об учете прав на земельные участки принимаются в течение 15 дней со дня опубликования сообщения через приемную управления имущественных и земельных отношений администрации города Липецка. Дата окончания приема заявлений – 19.12.2022.

Информация о поступившем ходатайстве об установлении публичного сервитута размещена на официальном сайте администрации города Липецка – www.lipetskcity.ru, а также в газете «Первый номер официально».

СХЕМА РАСПОЛОЖЕНИЯ ГРАНИЦ ПУБЛИЧНОГО СЕРВИТУТА
Трансформаторная подстанция - 603
(наименование объекта)

Масштаб 1: 1000

Используемые условные знаки и обозначения:

	- граница публичного сервитута объекта электросетевого хозяйства
	- местоположение сооружения, в отношении которого устанавливается сервитут
:140	- кадастровый номер земельного участка
	- граница земельного участка
48:20:0940174	- номер кадастрового квартала
	- граница кадастрового квартала
	- граница муниципального образования

Лист № 2

Сведения о характерных точках границ объекта

Площадь объекта	662 кв.м
48:20:0011203:3	91 кв.м
48:20:0011203:5	11.41 кв.м
48:20:0011203:4	11.85 кв.м

Обозначение характерных точек границ	Координаты, м	
	X	Y
1	2	3
1	415943.37	1317640.51
2	415938.70	1317649.46
3	415935.20	1317653.27
4	415930.26	1317654.82
5	415925.21	1317653.70
6	415920.51	1317651.25
7	415916.69	1317647.75
8	415915.14	1317642.81
9	415916.26	1317637.75
10	415920.93	1317628.80
11	415924.43	1317624.99
12	415929.37	1317623.44
13	415934.42	1317624.56
14	415939.12	1317627.01
15	415942.94	1317630.51
16	415944.49	1317635.45
1	415943.37	1317640.51

СООБЩЕНИЕ ОБ УСТАНОВЛЕНИИ ПУБЛИЧНОГО СЕРВИТУТА

В соответствии со статьей 39.37 Земельного кодекса Российской Федерации администрация города Липецка информирует о возможном установлении публичного сервитута в целях организации теплоснабжения населения – для эксплуатации объектов электросетевого хозяйства как объектов местного значения, обеспечивающих электроснабжение, в отношении земельного участка с кадастровым номером: 48:20:0038501:265, расположенного по адресу: (местоположение) Липецкая область, г. Липецк, ул. Славянская, у дома № 2, согласно схеме расположения границ публичного сервитута (приложение).

Обоснование необходимости установления публичного сервитута в соответствии с п. 5 ч. 1 ст. 39.41 Земельного кодекса РФ, подпунктом «л» пункта 3 Приказа Минэкономразвития России от 10.10.2018 № 173 «Об утверждении требований к форме ходатайства об установлении публичного сервитута, содержанию обоснования необходимости установления публичного сервитута».

ПАО «Россети Центр» как сетевая организация, являющаяся субъектом естественных монополий, осуществляет эксплуатацию инженерного сооружения – Трансформаторная подстанция-630, находящегося у ПАО «Россети Центр» в лизинге на основании договора финансовой аренды недвижимого имущества № 1008/К-ДЛ от 13.08.2021 и введенного в эксплуатацию до 03.08.2018.

С поступившим ходатайством об установлении публичного сервитута и прилагаемым к нему описанием местоположения границ публичного сервитута заинтересованные лица могут ознакомиться в управлении имущественных и земельных отношений администрации города Липецка, расположенном по адресу: г. Липецк, пл. Театральная, д. 1, каб. 226 (пн.–пт. с 8.30 до 13.00).

Заявления об учете прав на земельные участки принимаются в течение 15 дней со дня опубликования сообщения через приемную управления имущественных и земельных отношений администрации города Липецка. Дата окончания приема заявлений – 19.12.2022.

Информация о поступившем ходатайстве об установлении публичного сервитута размещена на официальном сайте администрации города Липецка – www.lipetskcity.ru, а также в газете «Первый номер официально».

СХЕМА РАСПОЛОЖЕНИЯ ГРАНИЦ ПУБЛИЧНОГО СЕРВИТУТА
Трансформаторная подстанция - 630
(наименование объекта)

Масштаб 1 : 1000

Используемые условные знаки и обозначения:

	- граница публичного сервитута объекта электросетевого хозяйства
	- местоположение сооружения, в отношении которого устанавливается сервитут
:140	- кадастровый номер земельного участка
	- граница земельного участка
48:20:0940174	- номер кадастрового квартала
	- граница кадастрового квартала
	- граница муниципального образования

Лист № 2

Сведения о характерных точках границ объекта

Площадь объекта 779 кв.м
48:20:0038501:265 126 кв.м

Обозначение характерных точек границ	Координаты, м	
	X	Y
1	2	3
1	411050.80	1339069.49
2	411043.80	1339080.24
3	411039.95	1339083.70
4	411034.89	1339084.77
5	411029.97	1339083.17
6	411024.29	1339079.48
7	411020.83	1339075.63
8	411019.75	1339070.56
9	411021.36	1339065.63
10	411028.36	1339054.88
11	411032.21	1339051.42
12	411037.27	1339050.35
13	411042.19	1339051.95
14	411047.87	1339055.64
15	411051.33	1339059.49
16	411052.41	1339064.56
1	411050.80	1339069.49

СООБЩЕНИЕ ОБ УСТАНОВЛЕНИИ ПУБЛИЧНОГО СЕРВИТУТА

В соответствии со статьей 39.37 Земельного кодекса Российской Федерации администрация города Липецка информирует о возможном установлении публичного сервитута в целях организации теплоснабжения населения – для эксплуатации объектов электросетевого хозяйства как объектов местного значения, обеспечивающих электроснабжение, в отношении земельного участка с кадастровым номером: 48:20:0029309:53, расположенного по адресу: (местоположение) Липецкая область, г. Липецк, ул. Московская, «Терапевтическое отделение», в отношении земельного участка с кадастровым номером: 48:20:0020607:147, согласно схеме расположения границ публичного сервитута (приложение).

Обоснование необходимости установления публичного сервитута в соответствии с п. 5 ч. 1 ст. 39.41 Земельного кодекса РФ, подпунктом «л» пункта 3 Приказа Минэкономразвития России от 10.10.2018 № 173 «Об утверждении требований к форме ходатайства об установлении публичного сервитута, содержанию обоснования необходимости установления публичного сервитута».

ПАО «Россети Центр» как сетевая организация, являющаяся субъектом естественных монополий, осуществляет эксплуатацию инженерного сооружения – Трансформаторная подстанция-318, находящегося у ПАО «Россети Центр» в лизинге на основании договора финансовой аренды недвижимого имущества № 1008/К-ДЛ от 13.08.2021 и введенного в эксплуатацию до 03.08.2018.

С поступившим ходатайством об установлении публичного сервитута и прилагаемым к нему описанием местоположения границ публичного сервитута заинтересованные лица могут ознакомиться в управлении имущественных и земельных отношений администрации города Липецка, расположенном по адресу: г. Липецк, пл. Театральная, д. 1, каб. 226 (пн.–пт. с 8.30 до 13.00).

Заявления об учете прав на земельные участки принимаются в течение 15 дней со дня опубликования сообщения через приемную управления имущественных и земельных отношений администрации города Липецка. Дата окончания приема заявлений – 19.12.2022.

Информация о поступившем ходатайстве об установлении публичного сервитута размещена на официальном сайте администрации города Липецка – www.lipetskcity.ru, а также в газете «Первый номер официально».

СХЕМА РАСПОЛОЖЕНИЯ ГРАНИЦ ПУБЛИЧНОГО СЕРВИТУТА
Трансформаторная подстанция - 318
(наименование объекта)



Масштаб 1 : 1000

Используемые условные знаки и обозначения:

	- граница публичного сервитута объекта электросетевого хозяйства
	- местоположение сооружения, в отношении которого устанавливается сервитут
:140	- кадастровый номер земельного участка
	- граница земельного участка
48:20:0940174	- номер кадастрового квартала
	- граница кадастрового квартала
	- граница муниципального образования

Лист № 2

Сведения о характерных точках границ объекта

Площадь объекта 708 кв.м
48:20:0029309:53 102 кв.м
48:20:0020607:147 605.51 кв.м

Обозначение характерных точек границ	Координаты, м	
	X	Y
1	2	3
1	418528.94	1320273.52
2	418525.91	1320277.72
3	418517.84	1320284.30
4	418513.12	1320286.42
5	418507.97	1320285.90
6	418503.77	1320282.87
7	418499.63	1320277.79
8	418497.51	1320273.07
9	418498.03	1320267.92
10	418501.06	1320263.72
11	418509.12	1320257.14
12	418513.84	1320255.02
13	418518.99	1320255.54
14	418523.19	1320258.56
15	418527.34	1320263.64
16	418529.46	1320268.37
1	418528.94	1320273.52

СООБЩЕНИЕ ОБ УСТАНОВЛЕНИИ ПУБЛИЧНОГО СЕРВИТУТА

В соответствии со статьей 39.37 Земельного кодекса Российской Федерации администрация города Липецка информирует о возможном установлении публичного сервитута в целях организации теплоснабжения населения – для эксплуатации объектов электросетевого хозяйства как объектов местного значения, обеспечивающих электроснабжение, в отношении земельного участка с кадастровым номером: 48:20:0044604:8, расположенного по адресу: (местоположение) Липецкая область, г. Липецк, ул. Водопьянова, у дома № 37, согласно схеме расположения границ публичного сервитута (приложение).

Обоснование необходимости установления публичного сервитута в соответствии с п. 5 ч. 1 ст. 39.41 Земельного кодекса РФ, подпунктом «л» пункта 3 Приказа Минэкономразвития России от 10.10.2018 № 173 «Об утверждении требований к форме ходатайства об установлении публичного сервитута, содержанию обоснования необходимости установления публичного сервитута».

ПАО «Россети Центр» как сетевая организация, являющаяся субъектом естественных монополий, осуществляет эксплуатацию инженерного сооружения – Трансформаторная подстанция-324, находящегося у ПАО «Россети Центр» в лизинге на основании договора финансовой аренды недвижимого имущества № 1008/К-ДЛ от 13.08.2021 и введенного в эксплуатацию до 03.08.2018.

С поступившим ходатайством об установлении публичного сервитута и прилагаемым к нему описанием местоположения границ публичного сервитута заинтересованные лица могут ознакомитьсяв управлении имущественных и земельных отношений администрации города Липецка, расположенном по адресу: г. Липецк, пл. Театральная, д. 1, каб. 226 (пн.–пт. с 8.30 до 13.00).

Заявления об учете прав на земельные участки принимаются в течение 15 дней со дня опубликования сообщения через приемную управления имущественных и земельных отношений администрации города Липецка. Дата окончания приема заявлений – 19.12.2022.

Информация о поступившем ходатайстве об установлении публичного сервитута размещена на официальном сайте администрации города Липецка – www.lipetskcity.ru, а также в газете «Первый номер официально».

СХЕМА РАСПОЛОЖЕНИЯ ГРАНИЦ ПУБЛИЧНОГО СЕРВИТУТА
Трансформаторная подстанция - 324
(наименование объекта)



Масштаб 1 : 1000

Используемые условные знаки и обозначения:

	- граница публичного сервитута объекта электросетевого хозяйства
	- местоположение сооружения, в отношении которого устанавливается сервитут
:140	- кадастровый номер земельного участка
	- граница земельного участка
48:20:0940174	- номер кадастрового квартала
	- граница кадастрового квартала
	- граница муниципального образования

Лист № 2

Сведения о характерных точках границ объекта

Площадь объекта 683 кв.м
48:20:0044604:8 94 кв.м

Обозначение характерных точек границ	Координаты, м	
	X	Y
1	2	3
1	417598.82	1321560.10
2	417592.12	1321567.59
3	417587.79	1321570.42
4	417582.61	1321570.71
5	417577.99	1321568.36
6	417573.48	1321564.31
7	417570.65	1321559.98
8	417570.37	1321554.81
9	417572.71	1321550.20
10	417579.41	1321542.72
11	417583.75	1321539.89
12	417588.91	1321539.60
13	417593.53	1321541.94
14	417598.04	1321545.98
15	417600.87	1321550.31
16	417601.16	1321555.48
1	417598.82	1321560.10

АДМИНИСТРАЦИЯ ГОРОДА ЛИПЕЦКА

П О С Т А Н О В Л Е Н И Е

16.11.2022 **№ 2636**

г. Липецк

О внесении изменений в постановление администрации города Липецка от 30.03.2018 № 458

В соответствии с решением Липецкого городского Совета депутатов от 11.10.2022 № 392 «О внесении изменений в Бюджет города Липецка на 2022 год и на плановый период 2023 и 2024 годов», администрация города

П О С Т А Н О В Л Я Е Т:

Внести в постановление администрации города Липецка от 30.03.2018 № 458 «Об утверждении муниципальной программы города Липецка «Формирование современной городской среды города Липецка» (в редакции постановлений от 24.12.2018 № 2421, от 28.03.2019 № 573, от 07.06.2019 № 1048, от 20.09.2019 № 1869, от 13.12.2019 № 2432, от 23.03.2020 № 385, от 17.06.2020 № 872, от 17.08.2020 № 1287/1, от 25.12.2020 № 2506, от 26.02.2021 № 244, от 30.06.2021 № 1225, от 01.10.2021 № 2026, от 28.12.2021 № 3027, от 25.01.2022 № 94, от 28.02.2022 № 330/1, от 17.08.2022 № 1908/1, от 30.09.2022 № 2177, от 01.11.2022 № 2522) следующие изменения:

1. В приложении к постановлению:

1.1. В разделе 1 «Паспорт муниципальной программы города Липецка «Формирование современной городской среды города Липецка» в позиции «Объемы финансирования за счет средств бюджета города с разбивкой по годам» цифры «502300,2» заменить цифрами «437300,1», цифры «183445,1» заменить цифрами «118445,1», цифры «10416,7» заменить цифрами «10416,6»;

1.2. В разделе 5 «Подпрограммы муниципальной программы» таблицу 5.2. «Сведения об основных мероприятиях муниципальной программы города Липецка «Формирование современной городской среды города Липецка» изложить в следующей редакции:

«5.2. Сведения об основных мероприятиях муниципальной программы города Липецка «Формирование современной городской среды города Липецка»

№ п/п	Наименование	Ответственный исполнитель (соисполнитель)	Сроки исполнения	Объем финансирования из бюджета города (тыс. руб.)							
				2018 год	2019 год	2020 год	2021 год	2022 год	2023 год	2024 год	2025 год
1	2	3	4	5	6	7	8	9	10	11	12
1	Муниципальная программа города Липецка «Формирование современной городской среды города Липецка»	Всего	2018–2025	71418,8	103721,2	32523,4	77776,8	118445,1	10416,6	11499,1	11499,1
		департамент градостроительства и архитектуры администрации города Липецка	2018–2025	56310,0	50320,0	8169,1	66217,9	115319,1	6911,7	11499,1	11499,1
		департамент жилищно-коммунального хозяйства администрации города Липецка	2018–2021	15108,8	53401,2	6843,2	10728,8	0	0	0	0
		департамент дорожного хозяйства и благоустройства администрации города Липецка	2020–2023	0	0	1473,9	830,1	2376,0	3504,9	0	0
		департамент культуры и туризма администрации города Липецка	2020–2022	0	0	16037,2	0	750,0	0	0	0
1.1.	Подпрограмма «Организация благоустройства территории города Липецка»	Всего	2018–2025	71418,8	103721,2	32523,4	77776,8	118445,1	10416,6	11499,1	11499,1
		департамент градостроительства и архитектуры администрации города Липецка	2018–2025	56310,0	50320,0	8169,1	66217,9	115319,1	6911,7	11499,1	11499,1
		департамент жилищно-коммунального хозяйства администрации города Липецка	2018–2021	15108,8	53401,2	6843,2	10728,8	0	0	0	0
		департамент дорожного хозяйства и благоустройства администрации города Липецка	2020–2023	0	0	1473,9	830,1	2376,0	3504,9	0	0
		департамент культуры и туризма администрации города Липецка	2020–2022	0	0	16037,2	0	750,0	0	0	0
1.1.1.	Основное мероприятие 1 «Благоустройство общественных территорий»	Всего	2018–2025	56310,0	320,0	19032,8	60664,0	107606,8	0	0	0
		департамент градостроительства и архитектуры администрации города Липецка	2018–2025	56310,0	320,0	2995,6	54572,8	106856,8	0	0	0
		департамент культуры и туризма администрации города Липецка	2020–2022	0	0	16037,2	0	750,0	0	0	0
		департамент жилищно-коммунального хозяйства администрации города Липецка	2021	0	0	0	6091,2	0	0	0	0
1.1.2.	Основное мероприятие 2 «Благоустройство дворовых территорий многоквартирных домов»	департамент жилищно-коммунального хозяйства администрации города Липецка	2018–2021	15108,8	40901,2	0	4637,6	0	0	0	0
1.1.3.	Региональный проект «Формирование комфортной городской среды»	Всего	2019–2025	0	62500,0	13490,6	12475,2	10838,3	10416,6	11499,1	11499,1
		департамент градостроительства и архитектуры администрации города Липецка	2019–2025	0	50000,0	5173,5	11645,1	8462,3	6911,7	11499,1	11499,1
		департамент жилищно-коммунального хозяйства администрации города Липецка	2019–2020	0	12500,0	6843,2	0	0	0	0	0
		департамент дорожного хозяйства и благоустройства администрации города Липецка	2020–2023	0	0	1473,9	830,1	2376,0	3504,9	0	0

»;

1.3. Раздел 6 «Ресурсное обеспечение муниципальной программы» изложить в следующей редакции:

«6. Ресурсное обеспечение муниципальной программы

Прогнозная оценка расходов по источникам ресурсного обеспечения на реализацию муниципальной программы города Липецка «Формирование современной городской среды города Липецка»

№ п/п	Наименование	Источник ресурсного обеспечения	Расходы (тыс. руб.)							
			2018 год	2019 год	2020 год	2021 год	2022 год	2023 год	2024 год	2025 год
1	2	3	4	5	6	7	8	9	10	11

1	Муниципальная программа города Липецка «Формирование современной городской среды города Липецка»	Всего	321266,6	353721,2	267456,2	498728,0	378741,9	260416,6	287477,9	287477,9
		федеральный бюджет	134460,0	237500,0	204186,2	234612,4	157587,7	157587,7	182267,6	182267,6
		областной бюджет	115387,8	12500,0	30746,6	186338,8	102709,1	92412,3	93711,2	93711,2
		бюджет города	71418,8	103721,2	32523,4	77776,8	118445,1	10416,6	11499,1	11499,1
		средства бюджетов государственных внебюджетных фондов	0	0	0	0	0	0	0	0
		средства внебюджетных источников	0	0	0	0	0	0	0	0
1.1.	Подпрограмма «Организация благоустройства территории города Липецка»	Всего	321266,6	353721,2	267456,2	498728,0	378741,9	260416,6	287477,9	287477,9
		федеральный бюджет	134460,0	237500,0	204186,2	234612,4	157587,7	157587,7	182267,6	182267,6
		областной бюджет	115387,8	12500,0	30746,6	186338,8	102709,1	92412,3	93711,2	93711,2
		бюджет города	71418,8	103721,2	35523,4	77776,8	118445,1	10416,6	11499,1	11499,1
		средства бюджетов государственных внебюджетных фондов	0	0	0	0	0	0	0	0
		средства внебюджетных источников	0	0	0	0	0	0	0	0

»;

2. В приложении № 1 к муниципальной программе города Липецка «Формирование современной городской среды города Липецка»:

2.1. В разделе 1 «Паспорт подпрограммы «Организация благоустройства территории города Липецка» в позиции «Объемы финансирования за счет средств бюджета города с разбивкой по годам» цифры «502300,2» заменить цифрами «437300,1», цифры «183445,1» заменить цифрами «118445,1», цифры «10416,7» заменить цифрами «10416,6»;

2.2. В разделе 6 «Ресурсное обеспечение Подпрограммы» цифры «502300,2» заменить цифрами «437300,1», цифры «183445,1» заменить цифрами «118445,1», цифры «10416,7» заменить цифрами «10416,6».

3. В приложении № 1 к подпрограмме «Организация благоустройства территории города Липецка» муниципальной программы города Липецка «Формирование современной городской среды города Липецка»:

3.1. В разделе 1 «Адресный перечень общественных территорий, нуждающихся в благоустройстве и подлежащих благоустройству»:

3.1.1. В позиции «2022»:

а) пункты 26–27 изложить в следующей редакции:

«

26.	Каменный лог в районе ул. Евгения Адамова, 62. 1 этап.
27.	Общественная территория с площадкой для выгула собак в районе проезда Кувшинова, 5б. 1 этап.

»;

б) дополнить пунктом 111, следующего содержания:

«

111.	Пешеходная зона в районе пр. Победы, 134. 1 этап.

»;

3.1.2. Позицию «2023» дополнить пунктами 76-77 следующего содержания:

«

76.	Пешеходная зона в районе пр. Победы, 134. 2 этап
77.	Бульвар Виктора Сорокина по ул. Ленина. 3 очередь.

»;

3.2. В абзаце первом пункта 1 раздела 3 «Порядок формирования адресного перечня общественных территорий, нуждающихся в благоустройстве и подлежащих благоустройству» слова «администрации Липецкой области» заменить словами «Правительства Липецкой области»;

3.3. В разделе 10 «Виды работ, планируемые к выполнению при благоустройстве общественных территорий в 2022 году»:

а) пункт 10.7 дополнить абзацем следующего содержания:

«– работы по технологическому присоединению энергопринимающих устройств системы уличного видеонаблюдения.»;

б) пункт 10.17 дополнить абзацами следующего содержания:

«– валка деревьев;

– снос и санитарная обрезка зеленых насаждений.»;

в) пункт 10.24 дополнить абзацем следующего содержания:

«– устройство покрытий из резиновой крошки.»;

г) пункты 10.26–10.27 изложить в следующей редакции:

«10.26. Каменный лог в районе ул. Евгения Адамова, 62. 1 этап.:

– предпроектные работы (включая выполнение архитектурной концепции комфортной городской среды);

– разработка проектно-сметной документации;

– демонтажные работы;

– снос и санитарная обрезка зеленых насаждений;

– озеленение;

– приобретение и установка малых архитектурных форм.

»;

10.27. Общественная территория с площадкой для выгула собак в районе пр-да Кувшинова, 5б. 1 этап.:

– демонтажные работы;

– установка ограждения территории площадки для выгула собак;

– ремонт пешеходных дорожек;

– устройство асфальтобетонного покрытия, песчаного покрытия;

– устройство травяного газона;

– валка деревьев;

– озеленение;

– приобретение и установка малых архитектурных форм.»;

д) пункт 10.81 изложить в следующей редакции:

«10.81. Бульвар «Европейский». 2 этап:

– работы по технологическому присоединению энергопринимающих устройств системы уличного видеонаблюдения;

– выполнение работ по технической инвентаризации объекта с подготовкой соответствующей технической документации.»;

е) пункт 10.84 изложить в следующей редакции:

«10.84. Бульвар Виктора Сорокина по ул. Ленина. 2 очередь:

– разработка проектно-сметной документации.»;

ж) дополнить пунктом 10.91 следующего содержания:

«10.91. Пешеходная зона в районе пр. Победы, 134. 1 этап.

– разработка проектно-сметной документации.».

3.4. В разделе 11 «Виды работ, планируемые к выполнению при благоустройстве общественных территорий в 2023 году»:

а) в пунктах 11.39–11.46, 11.48 слово «подворных» заменить словом «подпорных»;

б) пункт 11.64 изложить в следующей редакции:

«11.64. Пешеходная зона в районе ул. Катукова, 4–14. 2 этап:

– разработка проектно-сметной документации;

– демонтажные работы;

– планировочные работы;

– устройство плиточного покрытия, асфальтобетонного покрытия;

– выполнение ремонтных работ плиточного покрытия;

– устройство сетей наружного освещения;

– озеленение;

– ремонт асфальтобетонного покрытия;

– снос и обрезка зеленых насаждений;

– приобретение и установка малых архитектурных форм.

в) дополнить пунктами 11.76–11.77 следующего содержания:

«11.76. Пешеходная зона в районе пр. Победы, 134. 2 этап:

– демонтажные работы;

– снос и санитарная обрезка зеленых насаждений;

– устройство плиточного покрытия, асфальтобетонного покрытия;

– озеленение;

– устройство сетей наружного освещения;

– приобретение и установка малых архитектурных форм.

11.77. Бульвар Виктора Сорокина по ул. Ленина. 3 очередь:

– демонтажные работы;

– планировочные работы;

– устройство бетонного основания;

– устройство плиточного покрытия, асфальтобетонного покрытия, бетонного покрытия;

– выполнение ремонтных работ плиточного покрытия;

– устройство сетей наружного освещения;

– озеленение;

– приобретение и установка малых архитектурных форм.».

Глава города Липецка Е.Ю. Уваркина

ОФИЦИАЛЬНО ПЕРВЫЙ НОМЕР 16+

«ПЕРВЫЙ НОМЕР ОФИЦИАЛЬНО». ТИРАЖ 1 000 ЭКЗ. РАСПРОСТРАНЯЕТСЯ ПО ПОДПИСКЕ. ПОДПИСКА ОФОРМЛЯЕТСЯ В РЕДАКЦИИ. ЦЕНА СВОБОДНАЯ
СОУЧРЕДИТЕЛИ: МАИУ «МОЙ ГОРОД ЛИПЕЦК», АДМИНИСТРАЦИЯ ГОРОДА ЛИПЕЦКА.
АДРЕС РЕДАКЦИИ И ИЗДАТЕЛЯ: 398050, ЛИПЕЦКАЯ ОБЛ., Г. ЛИПЕЦК, УЛ. ПЛЕХАНОВА, Д. 34.

ЗАРЕГИСТРИРОВАНА В УПРАВЛЕНИИ ФЕДЕРАЛЬНОЙ СЛУЖБЫ ПО НАДЗОРУ В СФЕРЕ СВЯЗИ, ИНФОРМАЦИОННЫХ ТЕХНОЛОГИЙ И МАССОВЫХ КОММУНИКАЦИЙ ПО ЛИПЕЦКОЙ ОБЛАСТИ.
РЕГИСТРАЦИОННЫЙ НОМЕР: СЕРИЯ ПИ № ТУ48-00373 ОТ 30.03.2021 Г.

ГЛАВНЫЙ РЕДАКТОР: ТОЛЧЕЕВА В.О., ТЕЛ. 285-972
E-MAIL: GAZETADOC@OPENLIPETSK.RU
ОТПЕЧАТАНО В ТИПОГРАФИИ АО «ПРАЙМ ПРИНТ ВОРОНЕЖ»
394026, ВОРОНЕЖСКАЯ ОБЛ., Г. ВОРОНЕЖ, ПР-Т ТРУДА, 48 Л.
175 (175) ОТ 05.12.2022