ОФИЦИАЛЬНО
ПЕРВЫЙ НОМЕР
№ 01 (186)
9 января 2023

ОФИЦИАЛЬНАЯ ИНФОРМАЦИЯ ГОРОДСКОГО СОВЕТА ДЕПУТАТОВ И АДМИНИСТРАЦИИ ГОРОДА ЛИПЕЦКА

СООБЩЕНИЕ ОБ УСТАНОВЛЕНИИ ПУБЛИЧНОГО СЕРВИТУТА

В соответствии со статьей 39.37 Земельного кодекса Российской Федерации администрация города Липецка информирует о возможном установлении публичного сервитута в целях организации теплоснабжения населения – для эксплуатации объектов электросетевого хозяйства как объектов местного значения, обеспечивающих электроснабжение, в отношении земельного участка с кадастровым номером: 48:20:0027503:44, расположенного по адресу: (местоположение) Липецкая область, г. Липецк, ул. Римского-Корсакова, строение 8 А, с кадастровым номером: 48:20:0027503:370, расположенного по адресу: (местоположение) Липецкая область, г. Липецк, ул. Римского-Корсакова, земельный участок 2б, с кадастровым номером: 48:20:0000000:32825, расположенного по адресу: (местоположение) Липецкая область, г. Липецк, ул. Римского-Корсакова, земельный участок 10и, с кадастровым номером: 48:20:0027503:64, расположенного по адресу: (местоположение) Липецкая область, г. Липецк, ул. Римского-Корсакова, дом 4 «а», согласно схеме расположения границ публичного сервитута (приложение).

Обоснование необходимости установления публичного сервитута в соответствии с п. 5 ч. 1 ст. 39.41 Земельного кодекса РФ, подпунктом «к» пункта 3 Приказа Минэкономразвития России от 19.04.2022 № П/0150 «Об утверждении требований к форме ходатайства об установлении публичного сервитута, содержанию обоснования необходимости установления публичного сервитута».

ПАО «Россети Центр» как сетевая организация, являющаяся субъектом естественных монополий, осуществляет эксплуатацию инженерного сооружения – Трансформаторная подстанция-425, находящегося у ПАО «Россети Центр» в лизинге на основании договора финансовой аренды недвижимого имущества № 1008/К-ДЛ от 13.08.2021 и введенного в эксплуатацию до 03.08.2018.

С поступившим ходатайством об установлении публичного сервитута и прилагаемым к нему описанием местоположения границ публичного сервитута заинтересованные лица могут ознакомиться в управлении имущественных и земельных отношений администрации города Липецка, расположенном по адресу: г. Липецк, пл. Театральная, д. 1, каб. 226 (пн.–пт. с 8.30 до 13.00).

Заявления об учете прав на земельные участки принимаются в течение 15 дней со дня опубликования сообщения через приемную управления имущественных и земельных отношений администрации города Липецка. Дата окончания приема заявлений – 25.01.2023.

Информация о поступившем ходатайстве об установлении публичного сервитута размещена на официальном сайте администрации города Липецка – www.lipetskcity.ru, а также в газете «Первый номер официально».

ОПИСАНИЕ МЕСТОПОЛОЖЕНИЯ ГРАНИЦ
публичного сервитута
Трансформаторная подстанция-425
(наименование объекта)
Схема расположения границ публичного сервитута

Масштаб 1 : 1000
Используемые условные знаки и обозначения:
- характерная точка границы публичного сервитута объекта электросетевого хозяйства
- граница административно-территориального деления
48:20:1470201 - кадастровый номер квартала
- граница кадастрового квартала
:960 - кадастровый номер земельного участка
- существующая часть границы, имеющиеся в ГКН сведения о которой достаточны для определения ее местоположения
- инженерное сооружение, в целях размещения которого устанавливается публичный сервитут

Лист № 2

ОПИСАНИЕ МЕСТОПОЛОЖЕНИЯ ГРАНИЦ
публичного сервитута
Трансформаторная подстанция-425
(наименование объекта)

Сведения о характерных точках границ объекта
Система координат МСК-48, зона 1
Площадь объекта 710 кв.м

48:20:0027503:44	198.31	кв.м
48:20:0027503:370	22.62	кв.м
48:20:0000000:32825	31.66	кв.м
48:20:0027503:64	367.22	кв.м

Обозначение характерных точек границ	Координаты, м	
	X	Y
1	2	3
1	422719.69	1327753.31
2	422720.70	1327748.24
3	422724.11	1327744.34
4	422729.01	1327742.67
5	422734.89	1327742.28
6	422739.97	1327743.29
7	422743.87	1327746.70
8	422745.54	1327751.60
9	422746.28	1327762.86
10	422745.28	1327767.94
11	422741.87	1327771.83
12	422736.97	1327773.50
13	422731.08	1327773.89
14	422726.00	1327772.88
15	422722.11	1327769.47
16	422720.44	1327764.57
1	422719.69	1327753.31

СООБЩЕНИЕ ОБ УСТАНОВЛЕНИИ ПУБЛИЧНОГО СЕРВИТУТА

В соответствии со статьей 39.37 Земельного кодекса Российской Федерации администрация города Липецка информирует о возможном установлении публичного сервитута в целях организации теплоснабжения населения – для эксплуатации объектов электросетевого хозяйства как объектов местного значения, обеспечивающих электроснабжение, в отношении земельного участка с кадастровым номером: 48:02:0940136:6, расположенного по адресу: (местоположение) Липецкая обл., р-н Грязинский, с/п Казинский сельсовет, с. Казинка, ул. Гагарина, дом 58, согласно схеме расположения границ публичного сервитута (приложение).

Обоснование необходимости установления публичного сервитута в соответствии с п. 5 ч. 1 ст. 39.41 Земельного кодекса РФ, подпунктом «к» пункта 3 Приказа Минэкономразвития России от 19.04.2022 № П/0150 «Об утверждении требований к форме ходатайства об установлении публичного сервитута, содержанию обоснования необходимости установления публичного сервитута».

ПАО «Россети Центр» как сетевая организация, являющаяся субъектом естественных монополий, осуществляет эксплуатацию инженерного сооружения – Комплектная трансформаторная подстанция КТП-635, находящегося у ПАО «Россети Центр» в лизинге на основании договора финансовой аренды недвижимого имущества № 1008/К-ДЛ от 13.08.2021 и введенного в эксплуатацию до 03.08.2018.

С поступившим ходатайством об установлении публичного сервитута и прилагаемым к нему описанием местоположения границ публичного сервитута заинтересованные лица могут ознакомиться в управлении имущественных и земельных отношений администрации города Липецка, расположенном по адресу: г. Липецк, пл. Театральная, д. 1, каб. 226 (пн.–пт. с 8.30 до 13.00).

Заявления об учете прав на земельные участки принимаются в течение 15 дней со дня опубликования сообщения через приемную управления имущественных и земельных отношений администрации города Липецка. Дата окончания приема заявлений – 25.01.2023.

Информация о поступившем ходатайстве об установлении публичного сервитута размещена на официальном сайте администрации города Липецка – www.lipetskcity.ru, а также в газете «Первый номер официально».

ОПИСАНИЕ МЕСТОПОЛОЖЕНИЯ ГРАНИЦ
публичного сервитута
Комплектная трансформаторная подстанция КТП-635
(наименование объекта)
Схема расположения границ публичного сервитута

Масштаб 1 : 1000
Используемые условные знаки и обозначения:
- характерная точка границы публичного сервитута объекта электросетевого хозяйства
- граница административно-территориального деления
48:20:1470201 - кадастровый номер квартала
- граница кадастрового квартала
:960 - кадастровый номер земельного участка
- существующая часть границы, имеющиеся в ГКН сведения о которой достаточны для определения ее местоположения
- инженерное сооружение, в целях размещения которого устанавливается публичный сервитут

Лист № 2

ОПИСАНИЕ МЕСТОПОЛОЖЕНИЯ ГРАНИЦ
публичного сервитута
Комплектная трансформаторная подстанция КТП-635
(наименование объекта)

Сведения о характерных точках границ объекта
Система координат МСК-48, зона 1
Площадь объекта 362 кв.м

48:02:0940136:6 99.88 кв.м

Обозначение характерных точек границ	Координаты, м	
	X	Y
1	2	3
1	411609.46	1340079.52
2	411612.36	1340083.80
3	411612.76	1340084.93
4	411613.13	1340090.10
5	411610.86	1340094.75
6	411606.58	1340097.66
7	411604.89	1340098.24
8	411599.73	1340098.61
9	411595.07	1340096.35
10	411592.17	1340092.06
11	411591.78	1340090.93
12	411591.41	1340085.77
13	411593.67	1340081.11
14	411597.96	1340078.21
15	411599.64	1340077.62
16	411604.81	1340077.25
1	411609.46	1340079.52

СООБЩЕНИЕ ОБ УСТАНОВЛЕНИИ ПУБЛИЧНОГО СЕРВИТУТА

В соответствии со статьей 39.37 Земельного кодекса Российской Федерации администрация города Липецка информирует о возможном установлении публичного сервитута в целях организации теплоснабжения населения – для эксплуатации объектов электросетевого хозяйства как объектов местного значения, обеспечивающих электроснабжение, в отношении земельного участка с кадастровым номером: 48:20:0042804:12, расположенного по адресу: (местоположение) Липецкая область, г. Липецк, с кадастровым номером: 48:20:0042804:10, расположенного по адресу: (местоположение) Российская Федерация, Липецкая область, городской округ город Липецк, г. Липецк, р-н Октябрьский, ул. Ленинградская, 1-а, с кадастровым номером: 48:20:0042804:1, расположенного по адресу: (местоположение) Липецкая область, г. Липецк, ул. 3 Сентября, 6а, с кадастровым номером: 48:20:0042804:105, расположенного по адресу: (местоположение) Липецкая область, г. Липецк, ул. 3 Сентября, д. 6 А, с кадастровым номером: 48:20:0042804:102, расположенного по адресу: (местоположение) Липецкая область, г. Липецк, ул. 3 Сентября, д. 6 А, с кадастровым номером: 48:20:0042804:15, расположенного по адресу: (местоположение) Липецкая область, г. Липецк, ул. Ленинградская, дом 1а, согласно схеме расположения границ публичного сервитута (приложение).

Обоснование необходимости установления публичного сервитута в соответствии с п. 5 ч. 1 ст. 39.41 Земельного кодекса РФ, подпунктом «к» пункта 3 Приказа Минэкономразвития России от 19.04.2022 № П/0150 «Об утверждении требований к форме ходатайства об установлении публичного сервитута, содержанию обоснования необходимости установления публичного сервитута».

ПАО «Россети Центр» как сетевая организация, являющаяся субъектом естественных монополий, осуществляет эксплуатацию инженерного сооружения – Трансформаторная подстанция-716, находящегося у ПАО «Россети Центр» в лизинге на основании договора финансовой аренды недвижимого имущества № 1008/К-ДЛ от 13.08.2021 и введенного в эксплуатацию до 03.08.2018.

С поступившим ходатайством об установлении публичного сервитута и прилагаемым к нему описанием местоположения границ публичного сервитута заинтересованные лица могут ознакомиться в управлении имущественных и земельных отношений администрации города Липецка, расположенном по адресу: г. Липецк, пл. Театральная, д. 1, каб. 226 (пн.–пт. с 8.30 до 13.00).

Заявления об учете прав на земельные участки принимаются в течение 15 дней со дня опубликования сообщения через приемную управления имущественных и земельных отношений администрации города Липецка. Дата окончания приема заявлений – 25.01.2023.

Информация о поступившем ходатайстве об установлении публичного сервитута размещена на официальном сайте администрации города Липецка – www.lipetskcity.ru, а также в газете «Первый номер официально».

СХЕМА РАСПОЛОЖЕНИЯ ГРАНИЦ ПУБЛИЧНОГО СЕРВИТУТА
Трансформаторная подстанция-716
(наименование объекта)

Масштаб 1 : 1000
Используемые условные знаки и обозначения:
- граница публичного сервитута объекта электросетевого хозяйства
- местоположение сооружения, в отношении которого устанавливается сервитут
:140 - кадастровый номер земельного участка
- граница земельного участка
48:20:0940174 - номер кадастрового квартала
- граница кадастрового квартала
- граница муниципального образования

Лист № 2

Сведения о характерных точках границ объекта

Площадь объекта	576 кв. м.	
48:20:0042804:12	38,24 кв. м.	
48:20:0042804:10	185,47 кв. м.	
48:20:0042804:1	95,78 кв. м.	
48:20:0042804:105	56,57 кв. м.	
48:20:0042804:102	51,68 кв. м.	
48:20:0042804:15	108,57 кв. м.	

Обозначение характерных точек границ	Координаты, м	
	X	Y
1	2	3
1	411427.88	1324839.32
2	411425.95	1324846.73
3	411419.35	1324850.61
4	411409.86	1324851.16
5	411403.76	1324846.61
6	411401.41	1324835.93
7	411403.29	1324828.46
8	411409.93	1324824.54
9	411419.51	1324823.98
10	411425.61	1324828.60
1	411427.88	1324839.32

ПЕРВЫЙ НОМЕР
№01 (186) 9 января 2023 года

СООБЩЕНИЕ ОБ УСТАНОВЛЕНИИ ПУБЛИЧНОГО СЕРВИТУТА

В соответствии со статьей 39.37 Земельного кодекса Российской Федерации администрация города Липецка информирует о возможном установлении публичного сервитута в целях организации теплоснабжения населения – для эксплуатации объектов электросетевого хозяйства как объектов местного значения, обеспечивающих электроснабжение, в отношении земельного участка с кадастровым номером: 48:02:0990101:2121, расположенного по адресу: (местоположение) Липецкая область, г. Липецк, в районе ул. Ленина (Сселки), с кадастровым номером: 48:02:0990101:6907, расположенного по адресу: (местоположение) Российская Федерация, Липецкая область, городской округ город Липецк, г. Липецк, с кадастровым номером: 48:02:0990101:2119, расположенного по адресу: (местоположение) Липецкая область, г. Липецк, в районе ул. Ленина (Сселки), с кадастровым номером: 48:02:0990101:2118, расположенного по адресу: (местоположение) Липецкая область, г. Липецк, в районе ул. Ленина (Сселки), с кадастровым номером: 48:02:0990101:2117, расположенного по адресу: (местоположение) Российская Федерация, Липецкая область, г. Липецк, ул. Вешенская, земельный участок 61, с кадастровым номером: 48:02:0990101:2116, расположенного по адресу: (местоположение) Липецкая область, г. Липецк, ул. Вешенская, земельный участок 59, с кадастровым номером: 48:02:0990101:3452, расположенного по адресу: (местоположение) Липецкая область, г. Липецк, ул. Вешенская, с кадастровым номером: 48:02:0990101:2114, расположенного по адресу: (местоположение) Липецкая область, г. Липецк, ул. Вешенская, д. 55, с кадастровым номером: 48:02:0990101:2113, расположенного по адресу: (местоположение) Липецкая область, г. Липецк, в районе ул. Ленина (Сселки), с кадастровым номером: 48:02:0990101:2112, расположенного по адресу: (местоположение) Липецкая область, г. Липецк, в районе ул. Ленина (Сселки), с кадастровым номером: 48:02:0990101:2111, расположенного по адресу: (местоположение) Российская Федерация, Липецкая область, г. Липецк, ул. Вешенская, земельный участок 49, с кадастровым номером: 48:02:0990101:2110, расположенного по адресу: (местоположение) Российская Федерация, Липецкая область, г. Липецк, ул. Вешенская, земельный участок 47, с кадастровым номером: 48:02:0990101:2168, расположенного по адресу: (местоположение) Липецкая область, г. Липецк, ул. Вешенская, д. 45, с кадастровым номером: 48:02:0990101:2108, расположенного по адресу: (местоположение) Липецкая область, г. Липецк, в районе ул. Ленина (Сселки), с кадастровым номером: 48:02:0990101:1834, расположенного по адресу: (местоположение) Липецкая область, г. Липецк, в районе ул. Ленина (Сселки), с кадастровым номером: 48:02:0990101:2157, расположенного по адресу: (местоположение) Российская Федерация, Липецкая область, г. Липецк, ул. Сселковская, земельный участок 25, с кадастровым номером: 48:02:0990101:3281, расположенного по адресу: (местоположение) Липецкая область, г. Липецк, в районе ул. Ленина (Сселки), с кадастровым номером: 48:02:0990101:2120, расположенного по адресу: (местоположение) Липецкая область, г. Липецк, ул. Вешенская, уч. 67, согласно схеме расположения границ публичного сервитута (приложение).

Обоснование необходимости установления публичного сервитута в соответствии с п. 5 ч. 1 ст. 39.41 Земельного кодекса РФ, подпунктом «к» пункта 3 Приказа Минэкономразвития России от 19.04.2022 № П/0150 «Об утверждении требований к форме ходатайства об установлении публичного сервитута, содержанию обоснования необходимости установления публичного сервитута».

ПАО «Россети Центр» как сетевая организация, являющаяся субъектом естественных монополий, осуществляет эксплуатацию инженерного сооружения – ВЛ-10 кВ; ВЛ-0,4 кВ; КТП № 2, находящегося у ПАО «Россети Центр» в лизинге на основании договора финансовой аренды недвижимого имущества № 1008/К-ДЛ от 13.08.2021 и введенного в эксплуатацию до 03.08.2018.

С поступившим ходатайством об установлении публичного сервитута и прилагаемым к нему описанием местоположения границ публичного сервитута заинтересованные лица могут ознакомиться в управлении имущественных и земельных отношений администрации города Липецка, расположенном по адресу: г. Липецк, пл. Театральная, д. 1, каб. 226 (пн.–пт. с 8.30 до 13.00).

Заявления об учете прав на земельные участки принимаются в течение 15 дней со дня опубликования сообщения через приемную управления имущественных и земельных отношений администрации города Липецка. Дата окончания приема заявлений – 25.01.2023.

Информация о поступившем ходатайстве об установлении публичного сервитута размещена на официальном сайте администрации города Липецка – www.lipetskcity.ru, а также в газете «Первый номер официально».

ОПИСАНИЕ МЕСТОПОЛОЖЕНИЯ ГРАНИЦ
публичного сервитута
ВЛ-10кВ; ВЛ-0,4кВ; КТП№2
(наименование объекта)
Схема расположения границ публичного сервитута (обзорная)

Масштаб 1 : 5000
Используемые условные знаки и обозначения:
48:20:1470201 - граница административно-территориального деления
- кадастровый номер квартала
- граница кадастрового квартала

Лист № 4

ОПИСАНИЕ МЕСТОПОЛОЖЕНИЯ ГРАНИЦ
публичного сервитута
ВЛ-10кВ; ВЛ-0,4кВ; КТП-400/10/0,4
(наименование объекта)

Сведения о характерных точках границ объекта
Система координат МСК-48, зона 1
Площадь объекта 5314 кв.м

48:02:0990101:6907	4478,86	кв.м
48:02:0990101:2121	73,51	кв.м
48:02:0990101:2120	46,57	кв.м
48:02:0990101:2119	48,22	кв.м
48:02:0990101:2118	61,12	кв.м
48:02:0990101:2117	52,61	кв.м
48:02:0990101:2116	54,18	кв.м
48:02:0990101:3452	51,53	кв.м
48:02:0990101:2114	51,45	кв.м
48:02:0990101:2113	51,30	кв.м
48:02:0990101:2112	53,30	кв.м
48:02:0990101:2111	48,27	кв.м
48:02:0990101:2110	74,12	кв.м
48:02:0990101:2168	49,65	кв.м
48:02:0990101:2108	47,30	кв.м
48:02:0990101:1834	22,76	кв.м
48:02:0990101:2157	1,22	кв.м
48:02:0990101:3281	2,84	кв.м

Обозначение характерных точек границ	Координаты, м	
	X	У
1	2	3
1	425697.83	1336363.90
2	425698.92	1336357.70
3	425703.55	1336352.51
4	425708.57	1336351.23
5	425714.98	1336353.47
6	425718.59	1336357.17
7	425719.88	1336362.19
8	425717.55	1336368.75
9	425713.84	1336372.36
10	425708.83	1336373.65
11	425703.31	1336371.94
12	425697.89	1336374.50
13	425674.80	1336413.58
14	425658.68	1336439.17
15	425650.14	1336445.81
16	425648.02	1336445.88
17	425579.21	1336405.51
18	425508.38	1336363.92
19	425433.65	1336319.60
20	425432.75	1336317.86
21	425433.74	1336315.98
22	425435.69	1336316.16
23	425510.42	1336360.48
24	425581.24	1336402.07

Лист № 2

ОПИСАНИЕ МЕСТОПОЛОЖЕНИЯ ГРАНИЦ
публичного сервитута
ВЛ-10кВ; ВЛ-0,4кВ; КТП№2
(наименование объекта)
Схема расположения границ публичного сервитута

Масштаб 1 : 2000
Используемые условные знаки и обозначения:
- характерная точка границы публичного сервитута объекта электросетевого хозяйства
48:20:1470201 - граница административно-территориального деления
:960 - кадастровый номер квартала
- граница кадастрового квартала
- кадастровый номер земельного участка
- существующая часть границы, имеющаяся в ГКН сведения о которой достаточны для определения ее местоположения
- инженерное сооружение, в целях размещения которого устанавливается публичный сервитут

Лист № 3

ОПИСАНИЕ МЕСТОПОЛОЖЕНИЯ ГРАНИЦ
публичного сервитута
ВЛ-10кВ; ВЛ-0,4кВ; КТП№2
(наименование объекта)
Схема расположения границ публичного сервитута

Масштаб 1 : 2000
Используемые условные знаки и обозначения:
- характерная точка границы публичного сервитута объекта электросетевого хозяйства
48:20:1470201 - граница административно-территориального деления
:960 - кадастровый номер квартала
- граница кадастрового квартала
- кадастровый номер земельного участка
- существующая часть границы, имеющаяся в ГКН сведения о которой достаточны для определения ее местоположения
- инженерное сооружение, в целях размещения которого устанавливается публичный сервитут

Лист № 5

ОПИСАНИЕ МЕСТОПОЛОЖЕНИЯ ГРАНИЦ
публичного сервитута
ВЛ-10кВ; ВЛ-0,4кВ; КТП-400/10/0,4
(наименование объекта)

Сведения о характерных точках границ объекта

25	425648.94	1336441.79
26	425656.47	1336436.74
27	425671.36	1336411.54
28	425693.13	1336374.71
29	425644.97	1336347.22
30	425590.33	1336314.72
31	425539.42	1336284.47
32	425490.28	1336255.46
33	425469.68	1336243.20
34	425470.33	1336250.76
35	425469.44	1336252.65
36	425467.40	1336252.69
37	425466.35	1336251.10
38	425465.46	1336240.68
39	425458.52	1336224.64
40	425389.74	1336196.24
41	425387.26	1336191.90
42	425389.78	1336187.58
43	425394.78	1336187.60
44	425443.61	1336216.03
45	425495.40	1336246.87
46	425544.49	1336275.85
47	425595.46	1336306.14
48	425650.08	1336338.62
49	425695.31	1336365.48
1	425697.83	1336363.90

СООБЩЕНИЕ ОБ УСТАНОВЛЕНИИ ПУБЛИЧНОГО СЕРВИТУТА

В соответствии со статьей 39.37 Земельного кодекса Российской Федерации администрация города Липецка информирует о возможном установлении публичного сервитута в целях организации теплоснабжения населения – для эксплуатации объектов электросетевого хозяйства как объектов местного значения, обеспечивающих электроснабжение, в отношении земельного участка с кадастровым номером: 48:20:0010301:14, расположенного по адресу: (местоположение) Липецкая область, г. Липецк, с кадастровым номером: 48:20:0010301:29, расположенного по адресу: (местоположение) Липецкая область, г. Липецк, ул. Ангарская, сооружение 12, с кадастровым номером: 48:20:0010301:28, расположенного по адресу: (местоположение) Липецкая область, г. Липецк, ул. Ангарская, земельный участок 52, согласно схеме расположения границ публичного сервитута (приложение).

Обоснование необходимости установления публичного сервитута в соответствии с п. 5 ч. 1 ст. 39.41 Земельного кодекса РФ, подпунктом «к» пункта 3 Приказа Минэкономразвития России от 19.04.2022 № П/0150 «Об утверждении требований к форме ходатайства об установлении публичного сервитута, содержанию обоснования необходимости установления публичного сервитута».

ПАО «Россети Центр» как сетевая организация, являющаяся субъектом естественных монополий, осуществляет эксплуатацию инженерного сооружения – Комплектная трансформаторная подстанция -198а, находящегося у ПАО «Россети Центр» в лизинге на основании договора финансовой аренды недвижимого имущества № 1008/К-ДЛ от 13.08.2021 и введенного в эксплуатацию до 03.08.2018.

С поступившим ходатайством об установлении публичного сервитута и прилагаемым к нему описанием местоположения границ публичного сервитута заинтересованные лица могут ознакомиться в управлении имущественных и земельных отношений администрации города Липецка, расположенном по адресу: г. Липецк, пл. Театральная, д. 1, каб. 226 (пн.–пт. с 8.30 до 13.00).

Заявления об учете прав на земельные участки принимаются в течение 15 дней со дня опубликования сообщения через приемную управления имущественных и земельных отношений администрации города Липецка. Дата окончания приема заявлений – 25.01.2023.

Информация о поступившем ходатайстве об установлении публичного сервитута размещена на официальном сайте администрации города Липецка – www.lipetskcity.ru, а также в газете «Первый номер официально».

ОПИСАНИЕ МЕСТОПОЛОЖЕНИЯ ГРАНИЦ
публичного сервитута
Комплектная трансформаторная подстанция- 198а
(наименование объекта)
Схема расположения границ публичного сервитута

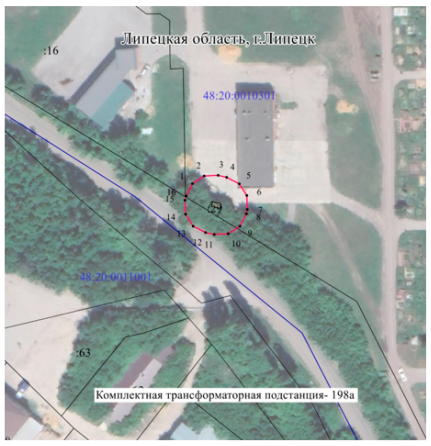

Масштаб 1 : 1000
Используемые условные знаки и обозначения:
- характерная точка границы публичного сервитута объекта электросетевого хозяйства
48:20:1470201 - граница административно-территориального деления
:960 - кадастровый номер квартала
- граница кадастрового квартала
- кадастровый номер земельного участка
- существующая часть границы, имеющаяся в ГКН сведения о которой достаточны для определения ее местоположения
- инженерное сооружение, в целях размещения которого устанавливается публичный сервитут

Лист № 2

ОПИСАНИЕ МЕСТОПОЛОЖЕНИЯ ГРАНИЦ
публичного сервитута
Комплектная трансформаторная подстанция- 198а
(наименование объекта)

Сведения о характерных точках границ объекта
Система координат МСК-48, зона 1
Площадь объекта 403 кв.м

48:20:0010301:14	124.08	кв.м
48:20:0010301:29	16.00	кв.м
48:20:0010301:28	262.92	кв.м

Обозначение характерных точек границ	Координаты, м	
	X	У
1	2	3
1	417840.68	1315279.48
2	417843.47	1315283.84
3	417843.70	1315289.01
4	417843.01	1315292.16
5	417840.65	1315296.76
6	417836.27	1315299.55
7	417831.10	1315299.78
8	417829.49	1315299.43
9	417824.90	1315297.05
10	417822.11	1315292.69
11	417821.87	1315287.52
12	417822.56	1315284.37
13	417824.95	1315279.77
14	417829.31	1315276.98
15	417834.48	1315276.75
16	417836.08	1315277.10
1	417840.68	1315279.48

СООБЩЕНИЕ ОБ УСТАНОВЛЕНИИ ПУБЛИЧНОГО СЕРВИТУТА

В соответствии со статьей 39.37 Земельного кодекса Российской Федерации администрация города Липецка информирует о возможном установлении публичного сервитута в целях организации теплоснабжения населения – для эксплуатации объектов электросетевого хозяйства как объектов местного значения, обеспечивающих электроснабжение, в отношении земельного участка с кадастровым номером: 48:20:0021002:192, расположенного по адресу: (местоположение) Липецкая область, г. Липецк, ул. Амурская, 2, с кадастровым номером: 48:20:0021002:193, расположенного по адресу: (местоположение) Липецкая область, г. Липецк, ул. Амурская, 2, с кадастровым номером: 48:20:0021002:413, расположенного по адресу: (местоположение) Липецкая область, г. Липецк, ул. Амурская, с кадастровым номером: 48:20:0021002:166, расположенного по адресу: (местоположение) Липецкая область, г. Липецк, ул. Амурская, з.у. во дворе дома 4, согласно схеме расположения границ публичного сервитута (приложение).

Обоснование необходимости установления публичного сервитута в соответствии с п. 5 ч. 1 ст. 39.41 Земельного кодекса РФ, подпунктом «к» пункта 3 Приказа Минэкономразвития России от 19.04.2022 № П/0150 «Об утверждении требований к форме ходатайства об установлении публичного сервитута, содержанию обоснования необходимости установления публичного сервитута».

ПАО «Россети Центр» как сетевая организация, являющаяся субъектом естественных монополий, осуществляет эксплуатацию инженерного сооружения – КТП-486а, находящегося у ПАО «Россети Центр» в лизинге на основании договора финансовой аренды недвижимого имущества № 1008/К-ДЛ от 13.08.2021 и введенного в эксплуатацию до 03.08.2018.

С поступившим ходатайством об установлении публичного сервитута и прилагаемым к нему описанием местоположения границ публичного сервитута заинтересованные лица могут ознакомиться в управлении имущественных и земельных отношений администрации города Липецка, расположенном по адресу: г. Липецк, пл. Театральная, д. 1, каб. 226 (пн.–пт. с 8.30 до 13.00).

Заявления об учете прав на земельные участки принимаются в течение 15 дней со дня опубликования сообщения через приемную управления имущественных и земельных отношений администрации города Липецка. Дата окончания приема заявлений – 25.01.2023.

Информация о поступившем ходатайстве об установлении публичного сервитута размещена на официальном сайте администрации города Липецка – www.lipetskcity.ru, а также в газете «Первый номер официально».

СХЕМА РАСПОЛОЖЕНИЯ ГРАНИЦ ПУБЛИЧНОГО СЕРВИТУТА
КТП-486а
(наименование объекта)

Масштаб 1 : 1000
Используемые условные знаки и обозначения:

	- граница публичного сервитута объекта электросетевого хозяйства
	- местоположение сооружения, в отношении которого устанавливается сервитут
:140	- кадастровый номер земельного участка
	- граница земельного участка
48:20:0940174	- номер кадастрового квартала
	- граница кадастрового квартала
	- граница муниципального образования

Лист № 2

Сведения о характерных точках границ объекта		
Площадь объекта	404 кв. м.	
48:20:0021002:192	35,10 кв. м.	
48:20:0021002:193	24,69 кв. м.	
48:20:0021002:413	8,57 кв. м.	
48:20:0021002:166	1,62 кв. м.	
Обозначение характерных точек границ	Координаты, м	
	X	Y
1	2	3
1	420709.13	1326604.52
2	420705.23	1326611.32
3	420698.96	1326615.26
4	420691.70	1326613.82
5	420687.45	1326610.18
6	420685.80	1326602.81
7	420689.11	1326596.06
8	420695.27	1326591.60
9	420702.79	1326592.77
10	420707.54	1326596.63
1	420709.13	1326604.52

СООБЩЕНИЕ ОБ УСТАНОВЛЕНИИ ПУБЛИЧНОГО СЕРВИТУТА

В соответствии со статьей 39.37 Земельного кодекса Российской Федерации администрация города Липецка информирует о возможном установлении публичного сервитута в целях организации теплоснабжения населения – для эксплуатации объектов электросетевого хозяйства как объектов местного значения, обеспечивающих электроснабжение, в отношении земельного участка с кадастровым номером: 48:20:0038501:1270, расположенного по адресу: (местоположение) Липецкая область, г. Липецк, ул. Российская, сооружение 2, согласно схеме расположения границ публичного сервитута (приложение).

Обоснование необходимости установления публичного сервитута в соответствии с п. 5 ч. 1 ст. 39.41 Земельного кодекса РФ, подпунктом «к» пункта 3 Приказа Минэкономразвития России от 19.04.2022 № П/0150 «Об утверждении требований к форме ходатайства об установлении публичного сервитута, содержанию обоснования необходимости установления публичного сервитута».

ПАО «Россети Центр» как сетевая организация, являющаяся субъектом естественных монополий, осуществляет эксплуатацию инженерного сооружения – Комплектная трансформаторная подстанция КТП-636, находящегося у ПАО «Россети Центр» в лизинге на основании договора финансовой аренды недвижимого имущества № 1008/К-ДЛ от 13.08.2021 и введенного в эксплуатацию до 03.08.2018.

С поступившим ходатайством об установлении публичного сервитута и прилагаемым к нему описанием местоположения границ публичного сервитута заинтересованные лица могут ознакомиться в управлении имущественных и земельных отношений администрации города Липецка, расположенном по адресу: г. Липецк, пл. Театральная, д. 1, каб. 226 (пн.–пт. с 8.30 до 13.00).

Заявления об учете прав на земельные участки принимаются в течение 15 дней со дня опубликования сообщения через приемную управления имущественных и земельных отношений администрации города Липецка. Дата окончания приема заявлений – 25.01.2023.

Информация о поступившем ходатайстве об установлении публичного сервитута размещена на официальном сайте администрации города Липецка – www.lipetskcity.ru, а также в газете «Первый номер официально».

ОПИСАНИЕ МЕСТОПОЛОЖЕНИЯ ГРАНИЦ
публичного сервитута
Комплектная трансформаторная подстанция КТП-636.
(наименование объекта)
Схема расположения границ публичного сервитута

Масштаб 1 : 1000
Используемые условные знаки и обозначения:

• 1	- характерная точка границы публичного сервитута объекта электросетевого хозяйства
	- граница административно-территориального деления
48:20:1470201	- кадастровый номер квартала
	- граница кадастрового квартала
:960	- кадастровый номер земельного участка
	- существующая часть границы, имеющаяся в ГКН сведения о которой достаточны для определения ее местоположения
	- инженерное сооружение, в целях размещения которого устанавливается публичный сервитут

Лист № 2

ОПИСАНИЕ МЕСТОПОЛОЖЕНИЯ ГРАНИЦ
публичного сервитута
Комплектная трансформаторная подстанция КТП-636.
(наименование объекта)

Сведения о характерных точках границ объекта		
Система координат МСК-48, зона 1		
Площадь объекта 395 кв.м		
48:20:0038501:1270	40.00 кв.м	
Обозначение характерных точек границ	Координаты, м	
	X	Y
1	2	3
1	410532.02	1339935.11
2	410535.60	1339938.85
3	410536.84	1339943.88
4	410536.79	1339946.27
5	410535.34	1339951.24
6	410531.60	1339954.82
7	410526.57	1339956.05
8	410524.45	1339956.01
9	410519.48	1339954.56
10	410515.90	1339950.83
11	410514.67	1339945.80
12	410514.72	1339943.40
13	410516.16	1339938.43
14	410519.90	1339934.85
15	410524.93	1339933.62
16	410527.05	1339933.66
1	410532.02	1339935.11

СООБЩЕНИЕ ОБ УСТАНОВЛЕНИИ ПУБЛИЧНОГО СЕРВИТУТА

В соответствии со статьей 39.37 Земельного кодекса Российской Федерации администрация города Липецка информирует о возможном установлении публичного сервитута в целях организации теплоснабжения населения – для эксплуатации объектов электросетевого хозяйства как объектов местного значения, обеспечивающих электроснабжение, в отношении земельного участка с кадастровым номером: 48:20:0038501:1268, расположенного по адресу: (местоположение) Липецкая область, г. Липецк, ул. Сельскохозяйственная, сооружение 26/2, с кадастровым номером: 48:20:0038501:1267, расположенного по адресу: (местоположение) Липецкая область, г. Липецк, ул. Сельскохозяйственная, сооружение 26/1, согласно схеме расположения границ публичного сервитута (приложение).

Обоснование необходимости установления публичного сервитута в соответствии с п. 5 ч. 1 ст. 39.41 Земельного кодекса РФ, подпунктом «к» пункта 3 Приказа Минэкономразвития России от 19.04.2022 № П/0150 «Об утверждении требований к форме ходатайства об установлении публичного сервитута, содержанию обоснования необходимости установления публичного сервитута».

ПАО «Россети Центр» как сетевая организация, являющаяся субъектом естественных монополий, осуществляет эксплуатацию инженерного сооружения – КТП-637, находящегося у ПАО «Россети Центр» в лизинге на основании договора финансовой аренды недвижимого имущества № 1008/К-ДЛ от 13.08.2021 и введенного в эксплуатацию до 03.08.2018.

С поступившим ходатайством об установлении публичного сервитута и прилагаемым к нему описанием местоположения границ публичного сервитута заинтересованные лица могут ознакомиться в управлении имущественных и земельных отношений администрации города Липецка, расположенном по адресу: г. Липецк, пл. Театральная, д. 1, каб. 226 (пн.–пт. с 8.30 до 13.00).

Заявления об учете прав на земельные участки принимаются в течение 15 дней со дня опубликования сообщения через приемную управления имущественных и земельных отношений администрации города Липецка. Дата окончания приема заявлений – 25.01.2023.

Информация о поступившем ходатайстве об установлении публичного сервитута размещена на официальном сайте администрации города Липецка – www.lipetskcity.ru, а также в газете «Первый номер официально».

ОПИСАНИЕ МЕСТОПОЛОЖЕНИЯ ГРАНИЦ
публичного сервитута
КТП - 637
(наименование объекта)
Схема расположения границ публичного сервитута

Масштаб 1 : 1000
Используемые условные знаки и обозначения:

• 1	- характерная точка границы публичного сервитута объекта электросетевого хозяйства
	- граница административно-территориального деления
48:20:1470201	- кадастровый номер квартала
	- граница кадастрового квартала
:960	- кадастровый номер земельного участка
	- существующая часть границы, имеющаяся в ГКН сведения о которой достаточны для определения ее местоположения
	- инженерное сооружение, в целях размещения которого устанавливается публичный сервитут

Лист № 2

ОПИСАНИЕ МЕСТОПОЛОЖЕНИЯ ГРАНИЦ
публичного сервитута
КТП - 637
(наименование объекта)

Сведения о характерных точках границ объекта		
Система координат МСК-48, зона 1		
Площадь объекта 392 кв.м		
48:20:0038501:1268	14.00 кв.м	
48:20:0038501:1267	14.00 кв.м	
Обозначение характерных точек границ	Координаты, м	
	X	Y
1	2	3
1	410697.06	1339576.05
2	410698.55	1339581.00
3	410698.61	1339583.01
4	410697.42	1339588.05
5	410693.86	1339591.82
6	410688.91	1339593.31
7	410686.55	1339593.38
8	410681.51	1339592.19
9	410677.74	1339588.64
10	410676.25	1339583.68
11	410676.19	1339581.67
12	410677.38	1339576.63
13	410680.93	1339572.86
14	410685.89	1339571.37
15	410688.25	1339571.30
16	410693.29	1339572.50
1	410697.06	1339576.05

СООБЩЕНИЕ ОБ УСТАНОВЛЕНИИ ПУБЛИЧНОГО СЕРВИТУТА

В соответствии со статьей 39.37 Земельного кодекса Российской Федерации администрация города Липецка информирует о возможном установлении публичного сервитута в целях организации теплоснабжения населения – для эксплуатации объектов электросетевого хозяйства как объектов местного значения, обеспечивающих электроснабжение, в отношении земельного участка с кадастровым номером: 48:20:0030801:38, расположенного по адресу: (местоположение) Липецкая область, город Липецк, пойменная часть реки Воронеж, согласно схеме расположения границ публичного сервитута (приложение).

Обоснование необходимости установления публичного сервитута в соответствии с п. 5 ч. 1 ст. 39.41 Земельного кодекса РФ, подпунктом «к» пункта 3 Приказа Минэкономразвития России от 19.04.2022 № П/0150 «Об утверждении требований к форме ходатайства об установлении публичного сервитута, содержанию обоснования необходимости установления публичного сервитута».

ПАО «Россети Центр» как сетевая организация, являющаяся субъектом естественных монополий, осуществляет эксплуатацию инженерного сооружения – КТП 642а, находящегося у ПАО «Россети Центр» в лизинге на основании договора финансовой аренды недвижимого имущества № 1008/К-ДЛ от 13.08.2021 и введенного в эксплуатацию до 03.08.2018.

С поступившим ходатайством об установлении публичного сервитута и прилагаемым к нему описанием местоположения границ публичного сервитута заинтересованные лица могут ознакомиться в управлении имущественных и земельных отношений администрации города Липецка, расположенном по адресу: г. Липецк, пл. Театральная, д. 1, каб. 226 (пн.–пт. с 8.30 до 13.00).

Заявления об учете прав на земельные участки принимаются в течение 15 дней со дня опубликования сообщения через приемную управления имущественных и земельных отношений администрации города Липецка. Дата окончания приема заявлений – 25.01.2023.

Информация о поступившем ходатайстве об установлении публичного сервитута размещена на официальном сайте администрации города Липецка – www.lipetskcity.ru, а также в газете «Первый номер официально».

ОПИСАНИЕ МЕСТОПОЛОЖЕНИЯ ГРАНИЦ
публичного сервитута
КТП 642а
(наименование объекта)
Схема расположения границ публичного сервитута

Масштаб 1 : 1000
Используемые условные знаки и обозначения:

• 1	- характерная точка границы публичного сервитута объекта электросетевого хозяйства
	- граница административно-территориального деления
48:20:1470201	- кадастровый номер квартала
	- граница кадастрового квартала
:960	- кадастровый номер земельного участка
	- существующая часть границы, имеющаяся в ГКН сведения о которой достаточны для определения ее местоположения
	- инженерное сооружение, в целях размещения которого устанавливается публичный сервитут

Лист № 2

ОПИСАНИЕ МЕСТОПОЛОЖЕНИЯ ГРАНИЦ
публичного сервитута
КТП 642а
(наименование объекта)

Сведения о характерных точках границ объекта		
Система координат МСК-48, зона 1		
Площадь объекта 345 кв.м		
48:20:0030801:38	345.00 кв.м	
Обозначение характерных точек границ	Координаты, м	
	X	Y
1	2	3
1	418533.59	1329020.65
2	418534.48	1329020.69
3	418539.44	1329022.28
4	418542.93	1329026.15
5	418544.00	1329031.25
6	418543.93	1329032.54
7	418542.31	1329037.46
8	418538.45	1329040.91
9	418533.38	1329041.96
10	418532.49	1329041.91
11	418527.57	1329040.29
12	418524.12	1329036.43
13	418523.07	1329031.36
14	418523.14	1329030.07
15	418524.74	1329025.19
16	418528.56	1329021.74
1	418533.59	1329020.65

СООБЩЕНИЕ ОБ УСТАНОВЛЕНИИ ПУБЛИЧНОГО СЕРВИТУТА

В соответствии со статьей 39.37 Земельного кодекса Российской Федерации администрация города Липецка информирует о возможном установлении публичного сервитута в целях организации теплоснабжения населения – для эксплуатации объектов электросетевого хозяйства как объектов местного значения, обеспечивающих электроснабжение, в отношении земельного участка с кадастровым номером: 48:20:0000000:24444, расположенного по адресу: (местоположение) Липецкая область, г. Липецк, согласно схеме расположения границ публичного сервитута (приложение).

Обоснование необходимости установления публичного сервитута в соответствии с п. 5 ч. 1 ст. 39.41 Земельного кодекса РФ, подпунктом «к» пункта 3 Приказа Минэкономразвития России от 19.04.2022 № П/0150 «Об утверждении требований к форме ходатайства об установлении публичного сервитута, содержанию обоснования необходимости установления публичного сервитута».

ПАО «Россети Центр» как сетевая организация, являющаяся субъектом естественных монополий, осуществляет эксплуатацию инженерного сооружения – Комплектная трансформаторная подстанция КТП-651 (а), находящегося у ПАО «Россети Центр» в лизинге на основании договора финансовой аренды недвижимого имущества № 1008/К-ДЛ от 13.08.2021 и введенного в эксплуатацию до 03.08.2018.

С поступившим ходатайством об установлении публичного сервитута и прилагаемым к нему описанием местоположения границ публичного сервитута заинтересованные лица могут ознакомиться в управлении имущественных и земельных отношений администрации города Липецка, расположенном по адресу: г. Липецк, пл. Театральная, д. 1, каб. 226 (пн.–пт. с 8.30 до 13.00).

Заявления об учете прав на земельные участки принимаются в течение 15 дней со дня опубликования сообщения через приемную управления имущественных и земельных отношений администрации города Липецка. Дата окончания приема заявлений – 25.01.2023.

Информация о поступившем ходатайстве об установлении публичного сервитута размещена на официальном сайте администрации города Липецка – www.lipetskcity.ru, а также в газете «Первый номер официально».

Лист № 2

ОПИСАНИЕ МЕСТОПОЛОЖЕНИЯ ГРАНИЦ
публичного сервитута
Комплектная трансформаторная подстанция КТП-651 (а)
(наименование объекта)

Сведения о характерных точках границ объекта
Система координат МСК-48, зона 1
Площадь объекта 351 кв.м
48:20:0000000:24444 163,28 кв.м

Обозначение характерных точек границ	Координаты, м	
	X	Y
1	2	3
1	424574.21	1335419.60
2	424577.62	1335423.50
3	424578.24	1335424.76
4	424579.24	1335429.83
5	424577.58	1335434.73
6	424573.68	1335438.14
7	424572.74	1335438.61
8	424567.66	1335439.61
9	424562.76	1335437.94
10	424559.35	1335434.05
11	424558.73	1335432.79
12	424557.73	1335427.71
13	424559.40	1335422.81
14	424563.29	1335419.40
15	424564.23	1335418.94
16	424569.31	1335417.93
1	424574.21	1335419.60

СООБЩЕНИЕ ОБ УСТАНОВЛЕНИИ ПУБЛИЧНОГО СЕРВИТУТА

В соответствии со статьей 39.37 Земельного кодекса Российской Федерации администрация города Липецка информирует о возможном установлении публичного сервитута в целях организации теплоснабжения населения – для эксплуатации объектов электросетевого хозяйства как объектов местного значения, обеспечивающих электроснабжение, в отношении земельного участка с кадастровым номером: 48:20:0210301:427, расположенного по адресу: (местоположение) Липецкая область, г. Липецк, ул. 300-летия Флота России, сооружение 2, с кадастровым номером: 48:20:0210301:431, расположенного по адресу: (местоположение) Липецкая область, г. Липецк, ул. 300-летия Флота России, владение 2, согласно схеме расположения границ публичного сервитута (приложение).

Обоснование необходимости установления публичного сервитута в соответствии с п. 5 ч. 1 ст. 39.41 Земельного кодекса РФ, подпунктом «к» пункта 3 Приказа Минэкономразвития России от 19.04.2022 № П/0150 «Об утверждении требований к форме ходатайства об установлении публичного сервитута, содержанию обоснования необходимости установления публичного сервитута».

ПАО «Россети Центр» как сетевая организация, являющаяся субъектом естественных монополий, осуществляет эксплуатацию инженерного сооружения – Комплектная трансформаторная подстанция, находящегося у ПАО «Россети Центр» в лизинге на основании договора финансовой аренды недвижимого имущества № 1008/К-ДЛ от 13.08.2021 и введенного в эксплуатацию до 03.08.2018.

С поступившим ходатайством об установлении публичного сервитута и прилагаемым к нему описанием местоположения границ публичного сервитута заинтересованные лица могут ознакомиться в управлении имущественных и земельных отношений администрации города Липецка, расположенном по адресу: г. Липецк, пл. Театральная, д. 1, каб. 226 (пн.–пт. с 8.30 до 13.00).

Заявления об учете прав на земельные участки принимаются в течение 15 дней со дня опубликования сообщения через приемную управления имущественных и земельных отношений администрации города Липецка. Дата окончания приема заявлений – 25.01.2023.

Информация о поступившем ходатайстве об установлении публичного сервитута размещена на официальном сайте администрации города Липецка – www.lipetskcity.ru, а также в газете «Первый номер официально».

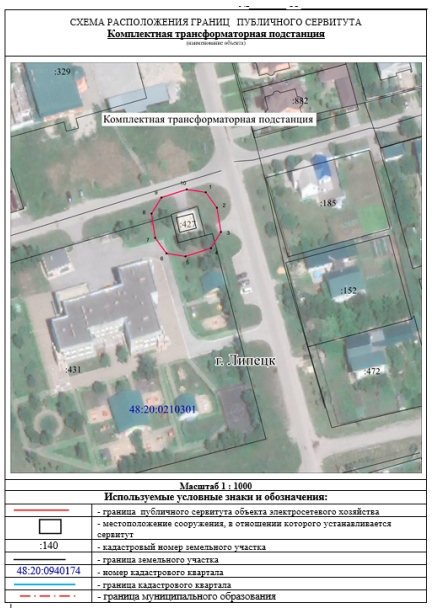

Лист № 2

Сведения о характерных точках границ объекта
Площадь объекта 579 кв. м.
48:20:0210301:427 132,28 кв. м.
48:20:0210301:431 193,68 кв. м.

Обозначение характерных точек границ	Координаты, м	
	X	Y
1	2	3
1	424010.64	1334987.78
2	424004.44	1334992.32
3	423994.72	1334993.90
4	423988.19	1334989.96
5	423984.86	1334979.70
6	423986.04	1334972.05
7	423992.33	1334967.53
8	424002.04	1334966.07
9	424008.49	1334970.03
10	424011.78	1334980.18
1	424010.64	1334987.78

СООБЩЕНИЕ ОБ УСТАНОВЛЕНИИ ПУБЛИЧНОГО СЕРВИТУТА

В соответствии со статьей 39.37 Земельного кодекса Российской Федерации администрация города Липецка информирует о возможном установлении публичного сервитута в целях организации теплоснабжения населения – для эксплуатации объектов электросетевого хозяйства как объектов местного значения, обеспечивающих электроснабжение, в отношении земельного участка с кадастровым номером: 48:20:0026601:310, расположенного по адресу: (местоположение) Российская Федерация, Липецкая область, г. Липецк, ул. Им. Баумана, с кадастровым номером: 48:20:0026601:306, расположенного по адресу: (местоположение) Российская Федерация, Липецкая область, г. Липецк, ул. Баумана, 299-ж, с кадастровым номером: 48:20:0026601:305, расположенного по адресу: (местоположение) Российская Федерация, Липецкая область, г. Липецк, ул. Баумана, 299-ж, согласно схеме расположения границ публичного сервитута (приложение).

Обоснование необходимости установления публичного сервитута в соответствии с п. 5 ч. 1 ст. 39.41 Земельного кодекса РФ, подпунктом «к» пункта 3 Приказа Минэкономразвития России от 19.04.2022 № П/0150 «Об утверждении требований к форме ходатайства об установлении публичного сервитута, содержанию обоснования необходимости установления публичного сервитута».

ПАО «Россети Центр» как сетевая организация, являющаяся субъектом естественных монополий, осуществляет эксплуатацию инженерного сооружения – КТП-117а, находящегося у ПАО «Россети Центр» в лизинге на основании договора финансовой аренды недвижимого имущества № 1008/К-ДЛ от 13.08.2021 и введенного в эксплуатацию до 03.08.2018.

С поступившим ходатайством об установлении публичного сервитута и прилагаемым к нему описанием местоположения границ публичного сервитута заинтересованные лица могут ознакомиться в управлении имущественных и земельных отношений администрации города Липецка, расположенном по адресу: г. Липецк, пл. Театральная, д. 1, каб. 226 (пн.–пт. с 8.30 до 13.00).

Заявления об учете прав на земельные участки принимаются в течение 15 дней со дня опубликования сообщения через приемную управления имущественных и земельных отношений администрации города Липецка. Дата окончания приема заявлений – 25.01.2023.

Информация о поступившем ходатайстве об установлении публичного сервитута размещена на официальном сайте администрации города Липецка – www.lipetskcity.ru, а также в газете «Первый номер официально».

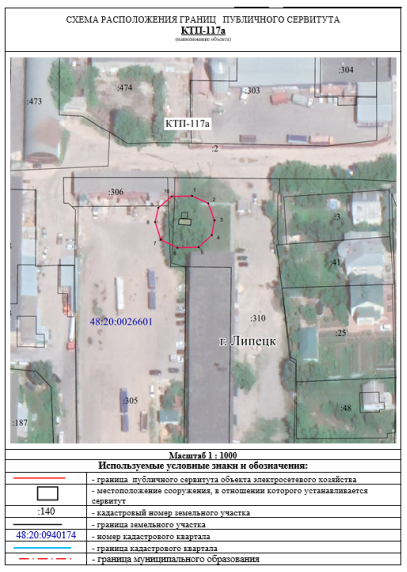

Лист № 2

Сведения о характерных точках границ объекта
Площадь объекта 449 кв. м.
48:20:0026601:310 329,61 кв. м.
48:20:0026601:306 4,55 кв. м.
48:20:0026601:305 74,91 кв. м.

Обозначение характерных точек границ	Координаты, м	
	X	Y
1	2	3
1	424542.56	1331876.81
2	424539.30	1331883.74
3	424532.10	1331886.33
4	424525.77	1331885.27
5	424520.62	1331879.59
6	424520.31	1331870.51
7	424523.79	1331863.42
8	424531.33	1331861.06
9	424537.45	1331862.41
10	424542.27	1331868.02
1	424542.56	1331876.81

СООБЩЕНИЕ ОБ УСТАНОВЛЕНИИ ПУБЛИЧНОГО СЕРВИТУТА

В соответствии со статьей 39.37 Земельного кодекса Российской Федерации администрация города Липецка информирует о возможном установлении публичного сервитута в целях организации теплоснабжения населения – для эксплуатации объектов электросетевого хозяйства как объектов местного значения, обеспечивающих электроснабжение, в отношении земельного участка с кадастровым номером: 48:20:0021001:50, расположенного по адресу: (местоположение) Липецкая область, г. Липецк, ул. Полевой участок, д. 5, согласно схеме расположения границ публичного сервитута (приложение).

Обоснование необходимости установления публичного сервитута в соответствии с п. 5 ч. 1 ст. 39.41 Земельного кодекса РФ, подпунктом «к» пункта 3 Приказа Минэкономразвития России от 19.04.2022 № П/0150 «Об утверждении требований к форме ходатайства об установлении публичного сервитута, содержанию обоснования необходимости установления публичного сервитута».

ПАО «Россети Центр» как сетевая организация, являющаяся субъектом естественных монополий, осуществляет эксплуатацию инженерного сооружения – КТП-488а, находящегося у ПАО «Россети Центр» в лизинге на основании договора финансовой аренды недвижимого имущества № 1008/К-ДЛ от 13.08.2021 и введенного в эксплуатацию до 03.08.2018.

С поступившим ходатайством об установлении публичного сервитута и прилагаемым к нему описанием местоположения границ публичного сервитута заинтересованные лица могут ознакомиться в управлении имущественных и земельных отношений администрации города Липецка, расположенном по адресу: г. Липецк, пл. Театральная, д. 1, каб. 226 (пн.–пт. с 8.30 до 13.00).

Заявления об учете прав на земельные участки принимаются в течение 15 дней со дня опубликования сообщения через приемную управления имущественных и земельных отношений администрации города Липецка. Дата окончания приема заявлений – 25.01.2023.

Информация о поступившем ходатайстве об установлении публичного сервитута размещена на официальном сайте администрации города Липецка – www.lipetskcity.ru, а также в газете «Первый номер официально».

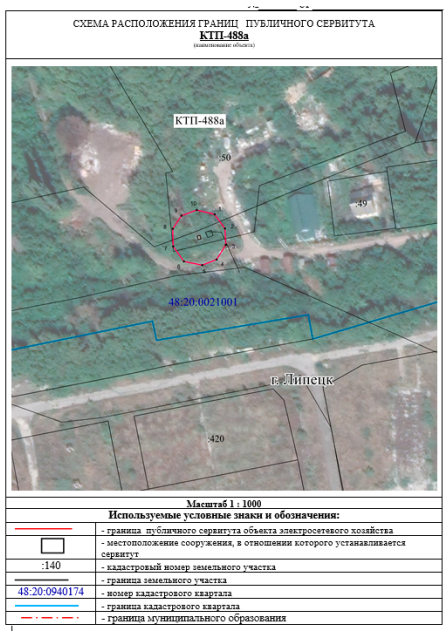

Лист № 2

Сведения о характерных точках границ объекта
Площадь объекта 342 кв. м.
48:20:0021001:50 229,20 кв. м.

Обозначение характерных точек границ	Координаты, м	
	X	Y
1	2	3
1	421897.79	1323876.38
2	421892.27	1323880.30
3	421885.95	1323880.64
4	421880.28	1323877.11
5	421878.04	1323871.50
6	421879.54	1323864.44
7	421885.33	1323860.28
8	421892.23	1323860.06
9	421897.32	1323863.47
10	421899.53	1323869.43
1	421897.79	1323876.38

СООБЩЕНИЕ ОБ УСТАНОВЛЕНИИ ПУБЛИЧНОГО СЕРВИТУТА

В соответствии со статьей 39.37 Земельного кодекса Российской Федерации администрация города Липецка информирует о возможном установлении публичного сервитута в целях организации теплоснабжения населения – для эксплуатации объектов электросетевого хозяйства как объектов местного значения, обеспечивающих электроснабжение, в отношении земельного участка с кадастровым номером: 48:20:0038501:1238, расположенного по адресу: (местоположение) Липецкая область, г. Липецк, ул. Сельскохозяйственная, дом 12, с кадастровым номером: 48:20:0038501:1267, расположенного по адресу: (местоположение) Липецкая область, г. Липецк, ул. Сельскохозяйственная, сооружение 26/1, с кадастровым номером: 48:20:0038501:1268, расположенного по адресу: (местоположение) Липецкая область, г. Липецк, ул. Сельскохозяйственная, сооружение 26/2, согласно схеме расположения границ публичного сервитута (приложение).

Обоснование необходимости установления публичного сервитута в соответствии с п. 5 ч. 1 ст. 39.41 Земельного кодекса РФ, подпунктом «к» пункта 3 Приказа Минэкономразвития России от 19.04.2022 № П/0150 «Об утверждении требований к форме ходатайства об установлении публичного сервитута, содержанию обоснования необходимости установления публичного сервитута».

ПАО «Россети Центр» как сетевая организация, являющаяся субъектом естественных монополий, осуществляет эксплуатацию инженерного сооружения – Комплектная трансформаторная подстанция КТП-638, находящегося у ПАО «Россети Центр» в лизинге на основании договора финансовой аренды недвижимого имущества № 1008/К-ДЛ от 13.08.2021 и введенного в эксплуатацию до 03.08.2018.

С поступившим ходатайством об установлении публичного сервитута и прилагаемым к нему описанием местоположения границ публичного сервитута заинтересованные лица могут ознакомиться в управлении имущественных и земельных отношений администрации города Липецка, расположенном по адресу: г. Липецк, пл. Театральная, д. 1, каб. 226 (пн.–пт. с 8.30 до 13.00).

Заявления об учете прав на земельные участки принимаются в течение 15 дней со дня опубликования сообщения через приемную управления имущественных и земельных отношений администрации города Липецка. Дата окончания приема заявлений – 25.01.2023.

Информация о поступившем ходатайстве об установлении публичного сервитута размещена на официальном сайте администрации города Липецка – www.lipetskcity.ru, а также в газете «Первый номер официально».

ОПИСАНИЕ МЕСТОПОЛОЖЕНИЯ ГРАНИЦ
публичного сервитута
Комплектная трансформаторная подстанция КТП-638
(наименование объекта)
Схема расположения границ публичного сервитута

Масштаб 1 : 1000
Используемые условные знаки и обозначения:

• 1	- характерная точка границы публичного сервитута объекта электросетевого хозяйства
	- граница административно-территориального деления
48:20:1470201	- кадастровый номер квартала
	- граница кадастрового квартала
:960	- кадастровый номер земельного участка
	- существующая часть границы, имеющаяся в ГКН сведения о которой достаточны для определения ее местоположения
	- инженерное сооружение, в целях размещения которого устанавливается публичный сервитут

Лист № 2

ОПИСАНИЕ МЕСТОПОЛОЖЕНИЯ ГРАНИЦ
публичного сервитута
Комплектная трансформаторная подстанция КТП-638
(наименование объекта)

Сведения о характерных точках границ объекта
Система координат МСК-48, зона 1
Площадь объекта 391 кв.м

48:20:0038501:1238	**1.48**	**кв.м**
48:20:0038501:1267	**14.00**	**кв.м**
48:20:0038501:1268	**14.00**	**кв.м**

Обозначение характерных точек границ	Координаты, м	
	X	Y
1	2	3
1	410697.12	1339578.22
2	410698.61	1339583.18
3	410698.67	1339585.15
4	410697.48	1339590.19
5	410693.93	1339593.96
6	410688.97	1339595.44
7	410686.61	1339595.51
8	410681.57	1339594.32
9	410677.80	1339590.77
10	410676.32	1339585.81
11	410676.26	1339583.84
12	410677.45	1339578.80
13	410681.00	1339575.04
14	410685.96	1339573.55
15	410688.32	1339573.48
16	410693.36	1339574.67
1	410697.12	1339578.22

СООБЩЕНИЕ ОБ УСТАНОВЛЕНИИ ПУБЛИЧНОГО СЕРВИТУТА

В соответствии со статьей 39.37 Земельного кодекса Российской Федерации администрация города Липецка информирует о возможном установлении публичного сервитута в целях организации теплоснабжения населения – для эксплуатации объектов электросетевого хозяйства как объектов местного значения, обеспечивающих электроснабжение, в отношении земельного участка с кадастровым номером: 48:02:0940136:46, расположенного по адресу: (местоположение) обл. Липецкая, р-н Грязинский, сельское поселение Казинский сельсовет, с. Казинка, согласно схеме расположения границ публичного сервитута (приложение).

Обоснование необходимости установления публичного сервитута в соответствии с п. 5 ч. 1 ст. 39.41 Земельного кодекса РФ, подпунктом «к» пункта 3 Приказа Минэкономразвития России от 19.04.2022 № П/0150 «Об утверждении требований к форме ходатайства об установлении публичного сервитута, содержанию обоснования необходимости установления публичного сервитута».

ПАО «Россети Центр» как сетевая организация, являющаяся субъектом естественных монополий, осуществляет эксплуатацию инженерного сооружения – Комплектная трансформаторная подстанция наружная КТПН-639, находящегося у ПАО «Россети Центр» в лизинге на основании договора финансовой аренды недвижимого имущества № 1008/К-ДЛ от 13.08.2021 и введенного в эксплуатацию до 03.08.2018.

С поступившим ходатайством об установлении публичного сервитута и прилагаемым к нему описанием местоположения границ публичного сервитута заинтересованные лица могут ознакомиться в управлении имущественных и земельных отношений администрации города Липецка, расположенном по адресу: г. Липецк, пл. Театральная, д. 1, каб. 226 (пн.–пт. с 8.30 до 13.00).

Заявления об учете прав на земельные участки принимаются в течение 15 дней со дня опубликования сообщения через приемную управления имущественных и земельных отношений администрации города Липецка. Дата окончания приема заявлений – 25.01.2023.

Информация о поступившем ходатайстве об установлении публичного сервитута размещена на официальном сайте администрации города Липецка – www.lipetskcity.ru, а также в газете «Первый номер официально».

ОПИСАНИЕ МЕСТОПОЛОЖЕНИЯ ГРАНИЦ
публичного сервитута
Комплектная трансформаторная подстанция наружная КТПН-639
(наименование объекта)
Схема расположения границ публичного сервитута

Масштаб 1 : 1000
Используемые условные знаки и обозначения:

• 1	- характерная точка границы публичного сервитута объекта электросетевого хозяйства
	- граница административно-территориального деления
48:20:1470201	- кадастровый номер квартала
	- граница кадастрового квартала
:960	- кадастровый номер земельного участка
	- существующая часть границы, имеющаяся в ГКН сведения о которой достаточны для определения ее местоположения
	- инженерное сооружение, в целях размещения которого устанавливается публичный сервитут

Лист № 2

ОПИСАНИЕ МЕСТОПОЛОЖЕНИЯ ГРАНИЦ
публичного сервитута
Комплектная трансформаторная подстанция наружная КТПН-639
(наименование объекта)

Сведения о характерных точках границ объекта
Система координат МСК-48, зона 1
Площадь объекта 335 кв.м

48:02:0940136:46	**69.69**	**кв.м**

Обозначение характерных точек границ	Координаты, м	
	X	Y
1	2	3
1	411048.56	1340067.15
2	411051.16	1340071.62
3	411051.42	1340072.55
4	411051.43	1340077.73
5	411048.85	1340082.22
6	411044.38	1340084.82
7	411043.66	1340085.01
8	411038.48	1340085.03
9	411033.99	1340082.45
10	411031.39	1340077.97
11	411031.14	1340077.04
12	411031.12	1340071.87
13	411033.70	1340067.38
14	411038.18	1340064.78
15	411038.90	1340064.58
16	411044.07	1340064.57
1	411048.56	1340067.15

СООБЩЕНИЕ ОБ УСТАНОВЛЕНИИ ПУБЛИЧНОГО СЕРВИТУТА

В соответствии со статьей 39.37 Земельного кодекса Российской Федерации администрация города Липецка информирует о возможном установлении публичного сервитута в целях организации теплоснабжения населения – для эксплуатации объектов электросетевого хозяйства как объектов местного значения, обеспечивающих электроснабжение, в отношении земельного участка с кадастровым номером: 48:20:0000000:221, расположенного по адресу: (местоположение) Липецкая область, г. Липецк, 19 микрорайон, с кадастровым номером: 48:20:0043601:353, расположенного по адресу: (местоположение) Липецкая область, г. Липецк, ул. Катукова, дом 1, с кадастровым номером: 48:20:0043601:10, расположенного по адресу: (местоположение) Липецкая область, г. Липецк, ул. Катукова, д. 1, согласно схеме расположения границ публичного сервитута (приложение).

Обоснование необходимости установления публичного сервитута в соответствии с п. 5 ч. 1 ст. 39.41 Земельного кодекса РФ, подпунктом «к» пункта 3 Приказа Минэкономразвития России от 19.04.2022 № П/0150 «Об утверждении требований к форме ходатайства об установлении публичного сервитута, содержанию обоснования необходимости установления публичного сервитута».

ПАО «Россети Центр» как сетевая организация, являющаяся субъектом естественных монополий, осуществляет эксплуатацию инженерного сооружения – Распределительный пункт-33, находящегося у ПАО «Россети Центр» в лизинге на основании договора финансовой аренды недвижимого имущества № 1008/К-ДЛ от 13.08.2021 и введенного в эксплуатацию до 03.08.2018.

С поступившим ходатайством об установлении публичного сервитута и прилагаемым к нему описанием местоположения границ публичного сервитута заинтересованные лица могут ознакомиться в управлении имущественных и земельных отношений администрации города Липецка, расположенном по адресу: г. Липецк, пл. Театральная, д. 1, каб. 226 (пн.–пт. с 8.30 до 13.00).

Заявления об учете прав на земельные участки принимаются в течение 15 дней со дня опубликования сообщения через приемную управления имущественных и земельных отношений администрации города Липецка. Дата окончания приема заявлений – 25.01.2023.

Информация о поступившем ходатайстве об установлении публичного сервитута размещена на официальном сайте администрации города Липецка – www.lipetskcity.ru, а также в газете «Первый номер официально».

СХЕМА РАСПОЛОЖЕНИЯ ГРАНИЦ ПУБЛИЧНОГО СЕРВИТУТА
Распределительный пункт-33
(наименование объекта)

Масштаб 1 : 1000
Используемые условные знаки и обозначения:

	- граница публичного сервитута объекта электросетевого хозяйства
	- местоположение сооружения, в отношении которого устанавливается сервитут
:140	- кадастровый номер земельного участка
	- граница земельного участка
48:20:0940174	- номер кадастрового квартала
	- граница кадастрового квартала
	- граница муниципального образования

Лист № 2

Сведения о характерных точках границ объекта

Площадь объекта	678	кв.м
48:20:0000000:221	117,42	кв. м.
48:20:0043601:353	130,75	кв. м.
48:20:0043601:10	425,95	кв. м.

Обозначение характерных точек границ	Координаты, м	
	X	Y
1	2	3
1	417170.99	1319723.38
2	417164.46	1319731.80
3	417157.57	1319735.11
4	417150.35	1319732.57
5	417140.61	1319722.83
6	417140.20	1319715.18
7	417146.73	1319706.76
8	417153.63	1319703.45
9	417160.84	1319705.99
10	417170.58	1319715.73
1	417170.99	1319723.38

СООБЩЕНИЕ ОБ УСТАНОВЛЕНИИ ПУБЛИЧНОГО СЕРВИТУТА

В соответствии со статьей 39.37 Земельного кодекса Российской Федерации администрация города Липецка информирует о возможном установлении публичного сервитута в целях организации теплоснабжения населения – для эксплуатации объектов электросетевого хозяйства как объектов местного значения, обеспечивающих электроснабжение, в отношении земельного участка с кадастровым номером: 48:20:0027312:2, расположенного по адресу: (местоположение) Липецкая область, г. Липецк, ул. Андрея Смыслова, дом 4А, с кадастровым номером: 48:20:0027312:4, расположенного по адресу: (местоположение) Липецкая область, г. Липецк, ул. Смыслова, 4, с кадастровым номером: 48:20:0027312:33, расположенного по адресу: (местоположение) Липецкая область, г. Липецк, ул. Андрея Смыслова, д. 4, с кадастровым номером: 48:20:0027312:34, расположенного по адресу: (местоположение) Липецкая область, г. Липецк, ул. Андрея Смыслова, в районе дома № 4, 48:20:0000000:33412, расположенного по адресу: (местоположение) Липецкая область, г. Липецк, ул. В.П. Газина, 48:20:0027312:3, расположенного по адресу: (местоположение) Липецкая область, г. Липецк, ул. Андрея Смыслова, сооружение 2а, согласно схеме расположения границ публичного сервитута (приложение).

Обоснование необходимости установления публичного сервитута в соответствии с п. 5 ч. 1 ст. 39.41 Земельного кодекса РФ, подпунктом «к» пункта 3 Приказа Минэкономразвития России от 19.04.2022 № П/0150 «Об утверждении требований к форме ходатайства об установлении публичного сервитута, содержанию обоснования необходимости установления публичного сервитута».

ПАО «Россети Центр» как сетевая организация, являющаяся субъектом естественных монополий, осуществляет эксплуатацию инженерного сооружения – Распределительный пункт, находящегося у ПАО «Россети Центр» в лизинге на основании договора финансовой аренды недвижимого имущества № 1008/К-ДЛ от 13.08.2021 и введенного в эксплуатацию до 03.08.2018.

С поступившим ходатайством об установлении публичного сервитута и прилагаемым к нему описанием местоположения границ публичного сервитута заинтересованные лица могут ознакомиться в управлении имущественных и земельных отношений администрации города Липецка, расположенном по адресу: г. Липецк, пл. Театральная, д. 1, каб. 226 (пн.–пт. с 8.30 до 13.00).

Заявления об учете прав на земельные участки принимаются в течение 15 дней со дня опубликования сообщения через приемную управления имущественных и земельных отношений администрации города Липецка. Дата окончания приема заявлений – 25.01.2023.

Информация о поступившем ходатайстве об установлении публичного сервитута размещена на официальном сайте администрации города Липецка – www.lipetskcity.ru, а также в газете «Первый номер официально».

ОПИСАНИЕ МЕСТОПОЛОЖЕНИЯ ГРАНИЦ
публичного сервитута
Распределительный пункт
(наименование объекта)
Схема расположения границ публичного сервитута

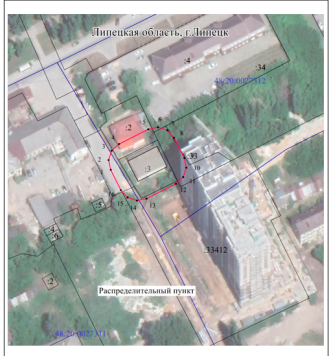

Масштаб 1 : 1000
Используемые условные знаки и обозначения:

• 1	- характерная точка границы публичного сервитута объекта электросетевого хозяйства
	- граница административно-территориального деления
48:20:1470201	- кадастровый номер квартала
	- граница кадастрового квартала
:960	- кадастровый номер земельного участка
	- существующая часть границы, имеющаяся в ГКН сведения о которой достаточны для определения ее местоположения
	- инженерное сооружение, в целях размещения которого устанавливается публичный сервитут

Лист № 2

ОПИСАНИЕ МЕСТОПОЛОЖЕНИЯ ГРАНИЦ
публичного сервитута
Распределительный пункт
(наименование объекта)

Сведения о характерных точках границ объекта
Система координат МСК-48, зона 1
Площадь объекта 1086 кв.м

48:20:0027312:2	**164.90**	**кв.м**
48:20:0027312:4	**6.48**	**кв.м**
48:20:0027312:33	**209.02**	**кв.м**
48:20:0027312:34	**1.37**	**кв.м**
48:20:0000000:33412	**63.24**	**кв.м**
48:20:0027312:3	**518.00**	**кв.м**

Обозначение характерных точек границ	Координаты, м	
	X	Y
1	2	3
1	421936.10	1329706.12
2	421941.16	1329705.05
3	421946.09	1329706.66
4	421949.54	1329710.52
5	421957.29	1329725.80
6	421958.35	1329730.86
7	421956.74	1329735.78
8	421952.89	1329739.24
9	421942.24	1329744.64
10	421937.17	1329745.70
11	421932.25	1329744.09
12	421928.80	1329740.24
13	421921.05	1329724.96
14	421919.99	1329719.89
15	421921.60	1329714.97
16	421925.45	1329711.52
1	421936.10	1329706.12

СООБЩЕНИЕ ОБ УСТАНОВЛЕНИИ ПУБЛИЧНОГО СЕРВИТУТА

В соответствии со статьей 39.37 Земельного кодекса Российской Федерации администрация города Липецка информирует о возможном установлении публичного сервитута в целях организации теплоснабжения населения – для эксплуатации объектов электросетевого хозяйства как объектов местного значения, обеспечивающих электроснабжение, в отношении земельного участка с кадастровым номером: 48:20:0027502:17, расположенного по адресу: (местоположение) Липецкая область, г. Липецк, ул. Ковалева, владение 107Б, согласно схеме расположения границ публичного сервитута (приложение).

Обоснование необходимости установления публичного сервитута в соответствии с п. 5 ч. 1 ст. 39.41 Земельного кодекса РФ, подпунктом «к» пункта 3 Приказа Минэкономразвития России от 19.04.2022 № П/0150 «Об утверждении требований к форме ходатайства об установлении публичного сервитута, содержанию обоснования необходимости установления публичного сервитута».

ПАО «Россети Центр» как сетевая организация, являющаяся субъектом естественных монополий, осуществляет эксплуатацию инженерного сооружения – Распределительный пункт-6, находящегося у ПАО «Россети Центр» в лизинге на основании договора финансовой аренды недвижимого имущества № 1008/К-ДЛ от 13.08.2021 и введенного в эксплуатацию до 03.08.2018.

С поступившим ходатайством об установлении публичного сервитута и прилагаемым к нему описанием местоположения границ публичного сервитута заинтересованные лица могут ознакомиться в управлении имущественных и земельных отношений администрации города Липецка, расположенном по адресу: г. Липецк, пл. Театральная, д. 1, каб. 226 (пн.–пт. с 8.30 до 13.00).

Заявления об учете прав на земельные участки принимаются в течение 15 дней со дня опубликования сообщения через приемную управления имущественных и земельных отношений администрации города Липецка. Дата окончания приема заявлений – 25.01.2023.

Информация о поступившем ходатайстве об установлении публичного сервитута размещена на официальном сайте администрации города Липецка – www.lipetskcity.ru, а также в газете «Первый номер официально».

ОПИСАНИЕ МЕСТОПОЛОЖЕНИЯ ГРАНИЦ
публичного сервитута
Распределительный пункт - 6
(наименование объекта)
Схема расположения границ публичного сервитута

Масштаб 1 : 1000
Используемые условные знаки и обозначения:
- характерная точка границы публичного сервитута объекта электросетевого хозяйства
- граница административно-территориального деления
- кадастровый номер квартала
- граница кадастрового квартала
- кадастровый номер земельного участка
- существующая часть границы, имеющиеся в ГКН сведения о которой достаточны для определения ее местоположения
- инженерное сооружение, в целях размещения которого устанавливается публичный сервитут

Лист № 2

ОПИСАНИЕ МЕСТОПОЛОЖЕНИЯ ГРАНИЦ
публичного сервитута
Распределительный пункт - 6
(наименование объекта)

Сведения о характерных точках границ объекта
Система координат МСК-48, зона 1
Площадь объекта 824 кв.м
48:20:0027502:17 824.00 кв.м
кв.м

Обозначение характерных точек границ	Координаты, м	
	X	Y
1	2	3
1	423310.00	1327318.87
2	423315.10	1327319.71
3	423319.11	1327322.99
4	423320.93	1327327.84
5	423321.59	1327334.42
6	423320.74	1327339.53
7	423317.46	1327343.53
8	423312.62	1327345.36
9	423297.99	1327346.81
10	423292.88	1327345.97
11	423288.87	1327342.68
12	423287.05	1327337.84
13	423286.40	1327331.26
14	423287.24	1327326.15
15	423290.52	1327322.15
16	423295.36	1327320.32
1	423310.00	1327318.87

СООБЩЕНИЕ ОБ УСТАНОВЛЕНИИ ПУБЛИЧНОГО СЕРВИТУТА

В соответствии со статьей 39.37 Земельного кодекса Российской Федерации администрация города Липецка информирует о возможном установлении публичного сервитута в целях организации теплоснабжения населения – для эксплуатации объектов электросетевого хозяйства как объектов местного значения, обеспечивающих электроснабжение, в отношении земельного участка с кадастровым номером: 48:20:0210301:462, расположенного по адресу: (местоположение) Липецкая область, г. Липецк, переулок Сказочный, сооружение 1, с кадастровым номером: 48:20:0210301:166, расположенного по адресу: (местоположение) Липецкая область, г. Липецк, с. Сселки, земельный участок № 538 (по схеме), согласно схеме расположения границ публичного сервитута (приложение).

Обоснование необходимости установления публичного сервитута в соответствии с п. 5 ч. 1 ст. 39.41 Земельного кодекса РФ, подпунктом «к» пункта 3 Приказа Минэкономразвития России от 19.04.2022 № П/0150 «Об утверждении требований к форме ходатайства об установлении публичного сервитута, содержанию обоснования необходимости установления публичного сервитута».

ПАО «Россети Центр» как сетевая организация, являющаяся субъектом естественных монополий, осуществляет эксплуатацию инженерного сооружения – Трансформаторная подстанция, находящегося у ПАО «Россети Центр» в лизинге на основании договора финансовой аренды недвижимого имущества № 1008/К-ДЛ от 13.08.2021 и введенного в эксплуатацию до 03.08.2018.

С поступившим ходатайством об установлении публичного сервитута и прилагаемым к нему описанием местоположения границ публичного сервитута заинтересованные лица могут ознакомиться в управлении имущественных и земельных отношений администрации города Липецка, расположенном по адресу: г. Липецк, пл. Театральная, д. 1, каб. 226 (пн.–пт. с 8.30 до 13.00).

Заявления об учете прав на земельные участки принимаются в течение 15 дней со дня опубликования сообщения через приемную управления имущественных и земельных отношений администрации города Липецка. Дата окончания приема заявлений – 25.01.2023.

Информация о поступившем ходатайстве об установлении публичного сервитута размещена на официальном сайте администрации города Липецка – www.lipetskcity.ru, а также в газете «Первый номер официально».

СХЕМА РАСПОЛОЖЕНИЯ ГРАНИЦ ПУБЛИЧНОГО СЕРВИТУТА
Трансформаторная подстанция
(наименование объекта)

Масштаб 1 : 1000
Используемые условные знаки и обозначения:
- граница публичного сервитута объекта электросетевого хозяйства
- местоположение сооружения, в отношении которого устанавливается сервитут
:140 - кадастровый номер земельного участка
- граница земельного участка
48:20:0940174 - номер кадастрового квартала
- граница кадастрового квартала
- граница муниципального образования

Лист № 2

Сведения о характерных точках границ объекта

Площадь объекта	656 кв. м.
48:20:0210301:462	156,44 кв. м.
48:20:0210301:166	7,11 кв. м.

Обозначение характерных точек границ	Координаты, м	
	X	Y
1	2	3
1	423854.65	1336184.05
2	423848.43	1336188.71
3	423834.74	1336191.32
4	423828.13	1336187.26
5	423825.18	1336177.71
6	423826.41	1336170.27
7	423832.50	1336165.81
8	423845.78	1336163.24
9	423852.30	1336167.03
10	423855.65	1336176.33
1	423854.65	1336184.05

СООБЩЕНИЕ ОБ УСТАНОВЛЕНИИ ПУБЛИЧНОГО СЕРВИТУТА

В соответствии со статьей 39.37 Земельного кодекса Российской Федерации администрация города Липецка информирует о возможном установлении публичного сервитута в целях организации теплоснабжения населения – для эксплуатации объектов электросетевого хозяйства как объектов местного значения, обеспечивающих электроснабжение, в отношении земельного участка с кадастровым номером: 48:20:0045701:12, расположенного по адресу: (местоположение) Липецкая область, г. Липецк, пр-кт Победы, д. 51, с кадастровым номером: 48:20:0045701:1246, расположенного по адресу: (местоположение) Липецкая область, г. Липецк, пр-кт Победы, с кадастровым номером: 48:20:0045701:2, расположенного по адресу: (местоположение) Липецкая область, г. Липецк, пер. Колхозный, 3, с кадастровым номером: 48:20:0045701:21, расположенного по адресу: (местоположение) Липецкая область, г. Липецк, проезд Колхозный, д. 5, с кадастровым номером: 48:20:0045701:1247, расположенного по адресу: (местоположение) Липецкая область, г. Липецк, пр-кт Победы, с кадастровым номером: 48:20:0045701:1245, расположенного по адресу: (местоположение) Липецкая область, г. Липецк, пр-кт Победы, с кадастровым номером: 48:20:0045701:18, расположенного по адресу: (местоположение) Липецкая область, г. Липецк, р-н Октябрьский, ул. Депутатская, согласно схеме расположения границ публичного сервитута (приложение).

Обоснование необходимости установления публичного сервитута в соответствии с п. 5 ч. 1 ст. 39.41 Земельного кодекса РФ, подпунктом «к» пункта 3 Приказа Минэкономразвития России от 19.04.2022 № П/0150 «Об утверждении требований к форме ходатайства об установлении публичного сервитута, содержанию обоснования необходимости установления публичного сервитута».

ПАО «Россети Центр» как сетевая организация, являющаяся субъектом естественных монополий, осуществляет эксплуатацию инженерного сооружения – Трансформаторная подстанция-80, находящегося у ПАО «Россети Центр» в лизинге на основании договора финансовой аренды недвижимого имущества № 1008/К-ДЛ от 13.08.2021 и введенного в эксплуатацию до 03.08.2018.

С поступившим ходатайством об установлении публичного сервитута и прилагаемым к нему описанием местоположения границ публичного сервитута заинтересованные лица могут ознакомиться в управлении имущественных и земельных отношений администрации города Липецка, расположенном по адресу: г. Липецк, пл. Театральная, д. 1, каб. 226 (пн.–пт. с 8.30 до 13.00).

Заявления об учете прав на земельные участки принимаются в течение 15 дней со дня опубликования сообщения через приемную управления имущественных и земельных отношений администрации города Липецка. Дата окончания приема заявлений – 25.01.2023.

Информация о поступившем ходатайстве об установлении публичного сервитута размещена на официальном сайте администрации города Липецка – www.lipetskcity.ru, а также в газете «Первый номер официально».

ОПИСАНИЕ МЕСТОПОЛОЖЕНИЯ ГРАНИЦ
публичного сервитута
Трансформаторная подстанция - 80
(наименование объекта)
Схема расположения границ публичного сервитута

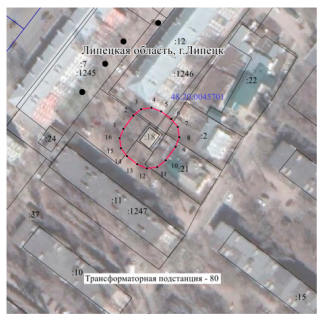

Масштаб 1 : 1000
Используемые условные знаки и обозначения:
- характерная точка границы публичного сервитута объекта электросетевого хозяйства
- граница административно-территориального деления
- кадастровый номер квартала
- граница кадастрового квартала
- кадастровый номер земельного участка
- существующая часть границы, имеющиеся в ГКН сведения о которой достаточны для определения ее местоположения
- инженерное сооружение, в целях размещения которого устанавливается публичный сервитут

Лист № 2

ОПИСАНИЕ МЕСТОПОЛОЖЕНИЯ ГРАНИЦ
публичного сервитута
Трансформаторная подстанция - 80
(наименование объекта)

Сведения о характерных точках границ объекта
Система координат МСК-48, зона 1
Площадь объекта 652 кв.м

48:20:0045701:12	88.32	кв.м
48:20:0045701:1246	116.72	кв.м
48:20:0045701:2	36.62	кв.м
48:20:0045701:21	130.14	кв.м
48:20:0045701:1247	101.47	кв.м
48:20:0045701:1245	154.81	кв.м
48:20:0045701:18	88.00	кв.м

Обозначение характерных точек границ	Координаты, м	
	X	Y
1	2	3
1	417240.98	1323397.25
2	417247.65	1323402.17
3	417250.88	1323406.21
4	417251.66	1323411.31
5	417249.79	1323416.12
6	417246.00	1323421.30
7	417241.97	1323424.54
8	417236.86	1323425.34
9	417232.03	1323423.47
10	417225.11	1323418.42
11	417221.81	1323414.26
12	417221.10	1323408.99
13	417223.20	1323404.10
14	417227.23	1323398.05
15	417231.28	1323396.03
16	417236.29	1323395.37
1	417240.98	1323397.25

СООБЩЕНИЕ ОБ УСТАНОВЛЕНИИ ПУБЛИЧНОГО СЕРВИТУТА

В соответствии со статьей 39.37 Земельного кодекса Российской Федерации администрация города Липецка информирует о возможном установлении публичного сервитута в целях организации теплоснабжения населения – для эксплуатации объектов электросетевого хозяйства как объектов местного значения, обеспечивающих электроснабжение, в отношении земельного участка с кадастровым номером: 48:20:0029503:96, расположенного по адресу: (местоположение) Липецкая область, г. Липецк, проезд Поперечный, сооружение 1, с кадастровым номером: 48:20:0029503:8, расположенного по адресу: (местоположение) Липецкая область, г. Липецк, ул. Московская, владение 8 в, согласно схеме расположения границ публичного сервитута (приложение).

Обоснование необходимости установления публичного сервитута в соответствии с п. 5 ч. 1 ст. 39.41 Земельного кодекса РФ, подпунктом «к» пункта 3 Приказа Минэкономразвития России от 19.04.2022 № П/0150 «Об утверждении требований к форме ходатайства об установлении публичного сервитута, содержанию обоснования необходимости установления публичного сервитута».

ПАО «Россети Центр» как сетевая организация, являющаяся субъектом естественных монополий, осуществляет эксплуатацию инженерного сооружения – Трансформаторная подстанция № 89, находящегося у ПАО «Россети Центр» в лизинге на основании договора финансовой аренды недвижимого имущества № 1008/К-ДЛ от 13.08.2021 и введенного в эксплуатацию до 03.08.2018.

С поступившим ходатайством об установлении публичного сервитута и прилагаемым к нему описанием местоположения границ публичного сервитута заинтересованные лица могут ознакомиться в управлении имущественных и земельных отношений администрации города Липецка, расположенном по адресу: г. Липецк, пл. Театральная, д. 1, каб. 226 (пн.–пт. с 8.30 до 13.00).

Заявления об учете прав на земельные участки принимаются в течение 15 дней со дня опубликования сообщения через приемную управления имущественных и земельных отношений администрации города Липецка. Дата окончания приема заявлений – 25.01.2023.

Информация о поступившем ходатайстве об установлении публичного сервитута размещена на официальном сайте администрации города Липецка – www.lipetskcity.ru, а также в газете «Первый номер официально».

СХЕМА РАСПОЛОЖЕНИЯ ГРАНИЦ ПУБЛИЧНОГО СЕРВИТУТА
Трансформаторная подстанция № 89
(наименование объекта)

Масштаб 1 : 1000
Используемые условные знаки и обозначения:
- граница публичного сервитута объекта электросетевого хозяйства
- местоположение сооружения, в отношении которого устанавливается сервитут
:140 - кадастровый номер земельного участка
- граница земельного участка
48:20:0940174 - номер кадастрового квартала
- граница кадастрового квартала
- граница муниципального образования

Лист № 2

Сведения о характерных точках границ объекта

Площадь объекта	685 кв.м
48:20:0029503:96	94,50 кв. м.
48:20:0029503:8	685,24 кв. м.

Обозначение характерных точек границ	Координаты, м	
	X	Y
1	2	3
1	419423.79	1321228.82
2	419418.85	1321234.80
3	419409.29	1321236.38
4	419402.09	1321234.12
5	419398.52	1321227.47
6	419397.67	1321212.24
7	419402.56	1321206.27
8	419412.12	1321204.61
9	419419.38	1321206.84
10	419422.98	1321213.53
1	419423.79	1321228.82

СООБЩЕНИЕ ОБ УСТАНОВЛЕНИИ ПУБЛИЧНОГО СЕРВИТУТА

В соответствии со статьей 39.37 Земельного кодекса Российской Федерации администрация города Липецка информирует о возможном установлении публичного сервитута в целях организации теплоснабжения населения – для эксплуатации объектов электросетевого хозяйства как объектов местного значения, обеспечивающих электроснабжение, в отношении земельного участка с кадастровым номером: 48:20:0013303:12, расположенного по адресу: (местоположение) Липецкая область, г. Липецк, ул. Валентины Терешковой, сооружение 37, с кадастровым номером: 48:20:0000000:92, расположенного по адресу: (местоположение) Липецкая область, г. Липецк, военный городок № 1, согласно схеме расположения границ публичного сервитута (приложение).

Обоснование необходимости установления публичного сервитута в соответствии с п. 5 ч. 1 ст. 39.41 Земельного кодекса РФ, подпунктом «к» пункта 3 Приказа Минэкономразвития России от 19.04.2022 № П/0150 «Об утверждении требований к форме ходатайства об установлении публичного сервитута, содержанию обоснования необходимости установления публичного сервитута».

ПАО «Россети Центр» как сетевая организация, являющаяся субъектом естественных монополий, осуществляет эксплуатацию инженерного сооружения – Трансформаторная подстанция-385, находящегося у ПАО «Россети Центр» в лизинге на основании договора финансовой аренды недвижимого имущества № 1008/К-ДЛ от 13.08.2021 и введенного в эксплуатацию до 03.08.2018.

С поступившим ходатайством об установлении публичного сервитута и прилагаемым к нему описанием местоположения границ публичного сервитута заинтересованные лица могут ознакомиться в управлении имущественных и земельных отношений администрации города Липецка, расположенном по адресу: г. Липецк, пл. Театральная, д. 1, каб. 226 (пн.–пт. с 8.30 до 13.00).

Заявления об учете прав на земельные участки принимаются в течение 15 дней со дня опубликования сообщения через приемную управления имущественных и земельных отношений администрации города Липецка. Дата окончания приема заявлений – 25.01.2023.

Информация о поступившем ходатайстве об установлении публичного сервитута размещена на официальном сайте администрации города Липецка – www.lipetskcity.ru, а также в газете «Первый номер официально».

СХЕМА РАСПОЛОЖЕНИЯ ГРАНИЦ ПУБЛИЧНОГО СЕРВИТУТА
Трансформаторная подстанция №386
(наименование объекта)

Масштаб 1 : 1000

Используемые условные знаки и обозначения:

	- граница публичного сервитута объекта электросетевого хозяйства
	- местоположение сооружения, в отношении которого устанавливается сервитут
:140	- кадастровый номер земельного участка
	- граница земельного участка
48:20:0940174	- номер кадастрового квартала
	- граница кадастрового квартала
	- граница муниципального образования

Лист № 2

Сведения о характерных точках границ объекта

Площадь объекта 352 кв.м

48:20:0013305:127 85,20 кв. м.

Обозначение характерных точек границ	Координаты, м	
	X	Y
1	2	3
1	419640.59	1324725.20
2	419635.83	1324731.19
3	419625.15	1324733.19
4	419617.79	1324731.08
5	419614.08	1324724.39
6	419613.44	1324712.13
7	419618.19	1324706.14
8	419628.87	1324704.14
9	419636.23	1324706.25
10	419639.95	1324712.94
1	419640.59	1324725.20

СООБЩЕНИЕ ОБ УСТАНОВЛЕНИИ ПУБЛИЧНОГО СЕРВИТУТА

В соответствии со статьей 39.37 Земельного кодекса Российской Федерации администрация города Липецка информирует о возможном установлении публичного сервитута в целях организации теплоснабжения населения – для эксплуатации объектов электросетевого хозяйства как объектов местного значения, обеспечивающих электроснабжение, в отношении земельного участка с кадастровым номером: 48:20:0020315:11, расположенного по адресу: (местоположение) Липецкая область, г. Липецк, ул. Студеновская, владение 77, с кадастровым номером: 48:20:0020315:145, расположенного по адресу: (местоположение) Липецкая область, г. Липецк, ул. Студеновская, сооружение 77, согласно схеме расположения границ публичного сервитута (приложение).

Обоснование необходимости установления публичного сервитута в соответствии с п. 5 ч. 1 ст. 39.41 Земельного кодекса РФ, подпунктом «к» пункта 3 Приказа Минэкономразвития России от 19.04.2022 № П/0150 «Об утверждении требований к форме ходатайства об установлении публичного сервитута, содержанию обоснования необходимости установления публичного сервитута».

ПАО «Россети Центр» как сетевая организация, являющаяся субъектом естественных монополий, осуществляет эксплуатацию инженерного сооружения – Трансформаторная подстанция № 398, находящегося у ПАО «Россети Центр» в лизинге на основании договора финансовой аренды недвижимого имущества № 1008/К-ДЛ от 13.08.2021 и введенного в эксплуатацию до 03.08.2018.

С поступившим ходатайством об установлении публичного сервитута и прилагаемым к нему описанием местоположения границ публичного сервитута заинтересованные лица могут ознакомиться в управлении имущественных и земельных отношений администрации города Липецка, расположенном по адресу: г. Липецк, пл. Театральная, д. 1, каб. 226 (пн.–пт. с 8.30 до 13.00).

Заявления об учете прав на земельные участки принимаются в течение 15 дней со дня опубликования сообщения через приемную управления имущественных и земельных отношений администрации города Липецка. Дата окончания приема заявлений – 25.01.2023.

Информация о поступившем ходатайстве об установлении публичного сервитута размещена на официальном сайте администрации города Липецка – www.lipetskcity.ru, а также в газете «Первый номер официально».

СХЕМА РАСПОЛОЖЕНИЯ ГРАНИЦ ПУБЛИЧНОГО СЕРВИТУТА
Трансформаторная подстанция-385
(наименование объекта)

Масштаб 1 : 1000

Используемые условные знаки и обозначения:

	- граница публичного сервитута объекта электросетевого хозяйства
	- местоположение сооружения, в отношении которого устанавливается сервитут
:140	- кадастровый номер земельного участка
	- граница земельного участка
48:20:0940174	- номер кадастрового квартала
	- граница кадастрового квартала
	- граница муниципального образования

Лист № 2

Сведения о характерных точках границ объекта

Площадь объекта 630 кв.м

48:20:0013303:12 85,65 кв. м.

48:20:0000000:92 544,17 кв. м.

Обозначение характерных точек границ	Координаты, м	
	X	Y
1	2	3
1	419425.84	1324531.36
2	419420.53	1324536.87
3	419410.28	1324537.82
4	419403.15	1324535.02
5	419400.09	1324528.01
6	419400.62	1324515.72
7	419405.93	1324510.20
8	419416.19	1324509.25
9	419423.32	1324512.05
10	419426.38	1324519.07
1	419425.84	1324531.36

СООБЩЕНИЕ ОБ УСТАНОВЛЕНИИ ПУБЛИЧНОГО СЕРВИТУТА

В соответствии со статьей 39.37 Земельного кодекса Российской Федерации администрация города Липецка информирует о возможном установлении публичного сервитута в целях организации теплоснабжения населения – для эксплуатации объектов электросетевого хозяйства как объектов местного значения, обеспечивающих электроснабжение, в отношении земельного участка с кадастровым номером: 48:20:0013305:127, расположенного по адресу: (местоположение) Липецкая область, г. Липецк, ул. им. Семашко, сооружение 18, согласно схеме расположения границ публичного сервитута (приложение).

Обоснование необходимости установления публичного сервитута в соответствии с п. 5 ч. 1 ст. 39.41 Земельного кодекса РФ, подпунктом «к» пункта 3 Приказа Минэкономразвития России от 19.04.2022 № П/0150 «Об утверждении требований к форме ходатайства об установлении публичного сервитута, содержанию обоснования необходимости установления публичного сервитута».

ПАО «Россети Центр» как сетевая организация, являющаяся субъектом естественных монополий, осуществляет эксплуатацию инженерного сооружения – Трансформаторная подстанция № 386, находящегося у ПАО «Россети Центр» в лизинге на основании договора финансовой аренды недвижимого имущества № 1008/К-ДЛ от 13.08.2021 и введенного в эксплуатацию до 03.08.2018.

С поступившим ходатайством об установлении публичного сервитута и прилагаемым к нему описанием местоположения границ публичного сервитута заинтересованные лица могут ознакомиться в управлении имущественных и земельных отношений администрации города Липецка, расположенном по адресу: г. Липецк, пл. Театральная, д. 1, каб. 226 (пн.–пт. с 8.30 до 13.00).

Заявления об учете прав на земельные участки принимаются в течение 15 дней со дня опубликования сообщения через приемную управления имущественных и земельных отношений администрации города Липецка. Дата окончания приема заявлений – 25.01.2023.

Информация о поступившем ходатайстве об установлении публичного сервитута размещена на официальном сайте администрации города Липецка – www.lipetskcity.ru, а также в газете «Первый номер официально».

ОПИСАНИЕ МЕСТОПОЛОЖЕНИЯ ГРАНИЦ
публичного сервитута
Трансформаторная подстанция №398
(наименование объекта)
Схема расположения границ публичного сервитута

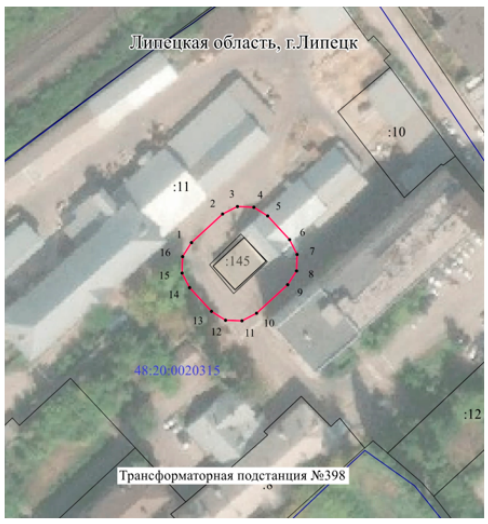

Масштаб 1 : 1000

Используемые условные знаки и обозначения:

• 1	- характерная точка границы публичного сервитута объекта электросетевого хозяйства
	- граница административно-территориального деления
48:20:1470201	- кадастровый номер квартала
	- граница кадастрового квартала
:960	- кадастровый номер земельного участка
	- существующая часть границы, имеющиеся в ГКН сведения о которой достаточны для определения ее местоположения
	- инженерное сооружение, в целях размещения которого устанавливается публичный сервитут

Лист № 2

ОПИСАНИЕ МЕСТОПОЛОЖЕНИЯ ГРАНИЦ
публичного сервитута
Трансформаторная подстанция №398
(наименование объекта)

Сведения о характерных точках границ объекта

Система координат МСК-48, зона 1

Площадь объекта 901 кв.м

48:20:0020315:11 733.00 кв.м

48:20:0020315:145 168.00 кв.м

Обозначение характерных точек границ	Координаты, м	
	X	У
1	2	3
1	420771.31	1328206.12
2	420780.28	1328215.88
3	420782.68	1328220.47
4	420782.46	1328225.64
5	420779.69	1328230.01
6	420772.25	1328236.85
7	420767.66	1328239.25
8	420762.49	1328239.03
9	420758.12	1328236.25
10	420749.14	1328226.49
11	420746.75	1328221.90
12	420746.96	1328216.73
13	420749.74	1328212.36
14	420757.18	1328205.52
15	420761.77	1328203.12
16	420766.94	1328203.34
1	420771.31	1328206.12

ПЕРВЫЙ НОМЕР
№01 (186) 9 января 2023 года

СООБЩЕНИЕ ОБ УСТАНОВЛЕНИИ ПУБЛИЧНОГО СЕРВИТУТА

В соответствии со статьей 39.37 Земельного кодекса Российской Федерации администрация города Липецка информирует о возможном установлении публичного сервитута в целях организации теплоснабжения населения – для эксплуатации объектов электросетевого хозяйства как объектов местного значения, обеспечивающих электроснабжение, в отношении земельного участка с кадастровым номером: 48:02:1000601:829, расположенного по адресу: (местоположение) Российская Федерация, Липецкая область, Грязинский муниципальный район, сельское поселение Ярлуковский сельсовет, территория Грязинское лесничество, Плехановское участковое лесничество, кварталы ч41. ч42, ч54, ч55, 56, ч57, ч58, ч59, 67, 69, ч70, ч71, ч72, ч73, ч78, ч79, 80-84, ч85, ч86, ч87, 90-98, ч99, ч100, 101-103, ч104, ч105, ч106, 107,117-119, ч120, 127-131, согласно схеме расположения границ публичного сервитута (приложение).

Обоснование необходимости установления публичного сервитута в соответствии с п. 5 ч. 1 ст. 39.41 Земельного кодекса РФ, подпунктом «к» пункта 3 Приказа Минэкономразвития России от 19.04.2022 № П/0150 «Об утверждении требований к форме ходатайства об установлении публичного сервитута, содержанию обоснования необходимости установления публичного сервитута».

ПАО «Россети Центр» как сетевая организация, являющаяся субъектом естественных монополий, осуществляет эксплуатацию инженерного сооружения – Трансформаторная подстанция-415, находящегося у ПАО «Россети Центр» в лизинге на основании договора финансовой аренды недвижимого имущества № 1008/К-ДЛ от 13.08.2021 и введенного в эксплуатацию до 03.08.2018.

С поступившим ходатайством об установлении публичного сервитута и прилагаемым к нему описанием местоположения границ публичного сервитута заинтересованные лица могут ознакомиться в управлении имущественных и земельных отношений администрации города Липецка, расположенном по адресу: г. Липецк, пл. Театральная, д. 1, каб. 226 (пн.–пт. с 8.30 до 13.00).

Заявления об учете прав на земельные участки принимаются в течение 15 дней со дня опубликования сообщения через приемную управления имущественных и земельных отношений администрации города Липецка. Дата окончания приема заявлений – 25.01.2023.

Информация о поступившем ходатайстве об установлении публичного сервитута размещена на официальном сайте администрации города Липецка – www.lipetskcity.ru, а также в газете «Первый номер официально».

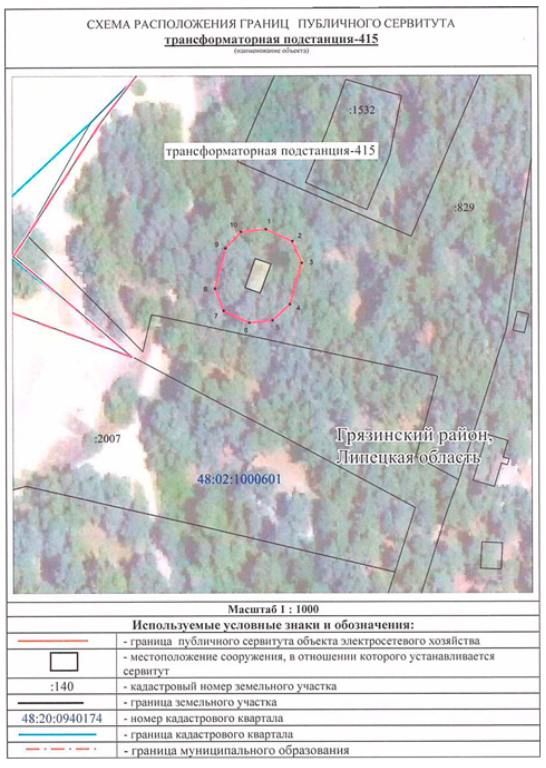

Сведения о характерных точках границ объекта		
Площадь объекта 618 кв. м.		
48:02:1000601:829 618.33 кв.м.		
Обозначение характерных точек границ	Координаты, м	
	X	Y
1	2	3
1	420303.69	1334977.40
2	420299.83	1334985.78
3	420292.85	1334988.73
4	420279.65	1334984.92
5	420274.52	1334979.41
6	420273.78	1334972.04
7	420277.59	1334963.96
8	420284.62	1334961.24
9	420297.38	1334964.37
10	420302.83	1334969.42
1	420303.69	1334977.40

СООБЩЕНИЕ ОБ УСТАНОВЛЕНИИ ПУБЛИЧНОГО СЕРВИТУТА

В соответствии со статьей 39.37 Земельного кодекса Российской Федерации администрация города Липецка информирует о возможном установлении публичного сервитута в целях организации теплоснабжения населения – для эксплуатации объектов электросетевого хозяйства как объектов местного значения, обеспечивающих электроснабжение, в отношении земельного участка с кадастровым номером: 48:02:1000601:830, расположенного по адресу: (местоположение) Липецкая область, р-н Грязинский, с/п Ярлуковский сельсовет, Грязинское лесничество, Плехановское участковое лесничество, квартал 55, выдел ч. 14, с кадастровым номером: 48:20:1000601:1997, расположенного по адресу: (местоположение) Российская Федерация, Липецкая область, Грязинский муниципальный район, сельское поселение Ярлуковский сельсовет, Грязинское лесничество, Плехановское участковое лесничество, квартал 54, части выделов 14, 18, 19; квартал 55, части выделов 17, 18, 23; 25, выделы 19, 22, 26; квартал 67, части выделов 1, 7, 18, 20, 22, 23, согласно схеме расположения границ публичного сервитута (приложение).

Обоснование необходимости установления публичного сервитута в соответствии с п. 5 ч. 1 ст. 39.41 Земельного кодекса РФ, подпунктом «к» пункта 3 Приказа Минэкономразвития России от 19.04.2022 № П/0150 «Об утверждении требований к форме ходатайства об установлении публичного сервитута, содержанию обоснования необходимости установления публичного сервитута».

ПАО «Россети Центр» как сетевая организация, являющаяся субъектом естественных монополий, осуществляет эксплуатацию инженерного сооружения – Трансформаторная подстанция-422н, находящегося у ПАО «Россети Центр» в лизинге на основании договора финансовой аренды недвижимого имущества № 1008/К-ДЛ от 13.08.2021 и введенного в эксплуатацию до 03.08.2018.

С поступившим ходатайством об установлении публичного сервитута и прилагаемым к нему описанием местоположения границ публичного сервитута заинтересованные лица могут ознакомиться в управлении имущественных и земельных отношений администрации города Липецка, расположенном по адресу: г. Липецк, пл. Театральная, д. 1, каб. 226 (пн.–пт. с 8.30 до 13.00).

Заявления об учете прав на земельные участки принимаются в течение 15 дней со дня опубликования сообщения через приемную управления имущественных и земельных отношений администрации города Липецка. Дата окончания приема заявлений – 25.01.2023.

Информация о поступившем ходатайстве об установлении публичного сервитута размещена на официальном сайте администрации города Липецка – www.lipetskcity.ru, а также в газете «Первый номер официально».

Лист № 2

ОПИСАНИЕ МЕСТОПОЛОЖЕНИЯ ГРАНИЦ
публичного сервитута
трансформаторная подстанция-422н
(наименование объекта)

Сведения о характерных точках границ объекта
Система координат МСК-48, зона 1
Площадь объекта 668 кв.м
48:02:1000601:830 8.36 кв.м
48:02:1000601:1997 659.64 кв.м

Обозначение характерных точек границ	Координаты, м	
	X	Y
1	2	3
1	420263.24	1335418.57
2	420268.13	1335416.89
3	420273.21	1335417.88
4	420278.31	1335420.37
5	420282.21	1335423.77
6	420283.89	1335428.67
7	420282.90	1335433.75
8	420278.53	1335442.67
9	420275.13	1335446.57
10	420270.23	1335448.25
11	420265.15	1335447.26
12	420260.06	1335444.77
13	420256.16	1335441.37
14	420254.48	1335436.47
15	420255.47	1335431.39
16	420259.84	1335422.47
1	420263.24	1335418.57

СООБЩЕНИЕ ОБ УСТАНОВЛЕНИИ ПУБЛИЧНОГО СЕРВИТУТА

В соответствии со статьей 39.37 Земельного кодекса Российской Федерации администрация города Липецка информирует о возможном установлении публичного сервитута в целях организации теплоснабжения населения – для эксплуатации объектов электросетевого хозяйства как объектов местного значения, обеспечивающих электроснабжение, в отношении земельного участка с кадастровым номером: 48:20:0027502:30, расположенного по адресу: (местоположение) Липецкая область, г. Липецк, ул. Ковалева, владение 103 А, с кадастровым номером: 48:20:0027502:36, расположенного по адресу: (местоположение) Липецкая область, г. Липецк, ул. Ковалева, д. 102, с кадастровым номером: 48:20:0027502:85, расположенного по адресу: (местоположение) Липецкая область, г. Липецк, ул. Ковалева, сооружение 103, согласно схеме расположения границ публичного сервитута (приложение).

Обоснование необходимости установления публичного сервитута в соответствии с п. 5 ч. 1 ст. 39.41 Земельного кодекса РФ, подпунктом «к» пункта 3 Приказа Минэкономразвития России от 19.04.2022 № П/0150 «Об утверждении требований к форме ходатайства об установлении публичного сервитута, содержанию обоснования необходимости установления публичного сервитута».

ПАО «Россети Центр» как сетевая организация, являющаяся субъектом естественных монополий, осуществляет эксплуатацию инженерного сооружения – Трансформаторная подстанция № 488, находящегося у ПАО «Россети Центр» в лизинге на основании договора финансовой аренды недвижимого имущества № 1008/К-ДЛ от 13.08.2021 и введенного в эксплуатацию до 03.08.2018.

С поступившим ходатайством об установлении публичного сервитута и прилагаемым к нему описанием местоположения границ публичного сервитута заинтересованные лица могут ознакомиться в управлении имущественных и земельных отношений администрации города Липецка, расположенном по адресу: г. Липецк, пл. Театральная, д. 1, каб. 226 (пн.–пт. с 8.30 до 13.00).

Заявления об учете прав на земельные участки принимаются в течение 15 дней со дня опубликования сообщения через приемную управления имущественных и земельных отношений администрации города Липецка. Дата окончания приема заявлений – 25.01.2023.

Информация о поступившем ходатайстве об установлении публичного сервитута размещена на официальном сайте администрации города Липецка – www.lipetskcity.ru, а также в газете «Первый номер официально».

Лист № 2

ОПИСАНИЕ МЕСТОПОЛОЖЕНИЯ ГРАНИЦ
публичного сервитута
Трансформаторная подстанция №488
(наименование объекта)

Сведения о характерных точках границ объекта
Система координат МСК-48, зона 1
Площадь объекта 655 кв.м
48:20:0027502:30 100.66 кв.м
48:20:0027502:36 379.73 кв.м
48:20:0027502:85 84.00 кв.м

Обозначение характерных точек границ	Координаты, м	
	X	Y
1	2	3
1	423078.28	1327625.69
2	423083.33	1327626.83
3	423087.13	1327630.34
4	423088.67	1327635.28
5	423089.06	1327645.20
6	423087.92	1327650.25
7	423084.41	1327654.05
8	423079.47	1327655.59
9	423074.25	1327655.80
10	423069.20	1327654.66
11	423065.39	1327651.15
12	423063.86	1327646.21
13	423063.46	1327636.29
14	423064.60	1327631.24
15	423068.11	1327627.44
16	423073.05	1327625.90
1	423078.28	1327625.69

СООБЩЕНИЕ ОБ УСТАНОВЛЕНИИ ПУБЛИЧНОГО СЕРВИТУТА

В соответствии со статьей 39.37 Земельного кодекса Российской Федерации администрация города Липецка информирует о возможном установлении публичного сервитута в целях организации теплоснабжения населения – для эксплуатации объектов электросетевого хозяйства как объектов местного значения, обеспечивающих электроснабжение, в отношении земельного участка с кадастровым номером: 48:20:0035102:1218, расположенного по адресу: (местоположение) Липецкая область, г. Липецк, пл. Мира, строение 3/2, с кадастровым номером: 48:20:0035102:1342, расположенного по адресу: (местоположение) Липецкая область, г. Липецк, ул. 3. Космодемьянской, в районе д. 1, с кадастровым номером: 48:20:0035102:463, расположенного по адресу: (местоположение) Липецкая область, г. Липецк, ул. 3. Космодемьянской, дом 1, с кадастровым номером: 48:20:0035102:418, расположенного по адресу: (местоположение) Липецкая область, г. Липецк, ул. 3. Космодемьянской, з.у. у дома № 3, с кадастровым номером: 48:20:0035102:255, расположенного по адресу: (местоположение) Липецкая область, г. Липецк, ул. 3. Космодемьянской, дом 1, согласно схеме расположения границ публичного сервитута (приложение).

Обоснование необходимости установления публичного сервитута в соответствии с п. 5 ч. 1 ст. 39.41 Земельного кодекса РФ, подпунктом «к» пункта 3 Приказа Минэкономразвития России от 19.04.2022 № П/0150 «Об утверждении требований к форме ходатайства об установлении публичного сервитута, содержанию обоснования необходимости установления публичного сервитута».

ПАО «Россети Центр» как сетевая организация, являющаяся субъектом естественных монополий, осуществляет эксплуатацию инженерного сооружения – Трансформаторная подстанция-507, находящегося у ПАО «Россети Центр» в лизинге на основании договора финансовой аренды недвижимого имущества № 1008/К-ДЛ от 13.08.2021 и введенного в эксплуатацию до 03.08.2018.

С поступившим ходатайством об установлении публичного сервитута и прилагаемым к нему описанием местоположения границ публичного сервитута заинтересованные лица могут ознакомиться в управлении имущественных и земельных отношений администрации города Липецка, расположенном по адресу: г. Липецк, пл. Театральная, д. 1, каб. 226 (пн.–пт. с 8.30 до 13.00).

Заявления об учете прав на земельные участки принимаются в течение 15 дней со дня опубликования сообщения через приемную управления имущественных и земельных отношений администрации города Липецка. Дата окончания приема заявлений – 25.01.2023.

Информация о поступившем ходатайстве об установлении публичного сервитута размещена на официальном сайте администрации города Липецка – www.lipetskcity.ru, а также в газете «Первый номер официально».

ОПИСАНИЕ МЕСТОПОЛОЖЕНИЯ ГРАНИЦ
публичного сервитута
Трансформаторная подстанция-507
(наименование объекта)
Схема расположения границ публичного сервитута

Масштаб 1 : 1000
Используемые условные знаки и обозначения:

• 1	- характерная точка границы публичного сервитута объекта электросетевого хозяйства
	- граница административно-территориального деления
48:20:1470201	- кадастровый номер квартала
	- граница кадастрового квартала
:960	- кадастровый номер земельного участка
	- существующая часть границы, имеющиеся в ГКН сведения о которой достаточны для определения ее местоположения
	- инженерное сооружение, в целях размещения которого устанавливается публичный сервитут

Лист № 2

ОПИСАНИЕ МЕСТОПОЛОЖЕНИЯ ГРАНИЦ
публичного сервитута
Трансформаторная подстанция-507
(наименование объекта)

Сведения о характерных точках границ объекта
Система координат МСК-48, зона 1
Площадь объекта 876 кв.м

48:20:0035102:1218	15.28	кв.м
48:20:0035102:1342	9.97	кв.м
48:20:0035102:463	0.48	кв.м
48:20:0035102:418	32.00	кв.м
48:20:0035102:255	23.00	кв.м

Обозначение характерных точек границ	Координаты, м	
	X	Y
1	2	3
1	416834.16	1327003.40
2	416836.26	1327008.05
3	416835.78	1327013.13
4	416833.55	1327019.23
5	416830.52	1327023.50
6	416825.75	1327025.66
7	416820.55	1327025.12
8	416815.40	1327023.12
9	416811.23	1327020.09
10	416809.13	1327015.39
11	416809.65	1327010.26
12	416811.96	1327004.16
13	416815.01	1326999.93
14	416819.78	1326997.82
15	416824.97	1326998.39
16	416830.04	1327000.38
1	416834.16	1327003.40

СООБЩЕНИЕ ОБ УСТАНОВЛЕНИИ ПУБЛИЧНОГО СЕРВИТУТА

В соответствии со статьей 39.37 Земельного кодекса Российской Федерации администрация города Липецка информирует о возможном установлении публичного сервитута в целях организации теплоснабжения населения – для эксплуатации объектов электросетевого хозяйства как объектов местного значения, обеспечивающих электроснабжение, в отношении земельного участка с кадастровым номером: 48:20:0041801:50, расположенного по адресу: (местоположение) Липецкая область, г. Липецк, ул. 2-я Ломоносова, у дома № 2, согласно схеме расположения границ публичного сервитута (приложение).

Обоснование необходимости установления публичного сервитута в соответствии с п. 5 ч. 1 ст. 39.41 Земельного кодекса РФ, подпунктом «к» пункта 3 Приказа Минэкономразвития России от 19.04.2022 № П/0150 «Об утверждении требований к форме ходатайства об установлении публичного сервитута, содержанию обоснования необходимости установления публичного сервитута».

ПАО «Россети Центр» как сетевая организация, являющаяся субъектом естественных монополий, осуществляет эксплуатацию инженерного сооружения – Трансформаторная подстанция-706, находящегося у ПАО «Россети Центр» в лизинге на основании договора финансовой аренды недвижимого имущества № 1008/К-ДЛ от 13.08.2021 и введенного в эксплуатацию до 03.08.2018.

С поступившим ходатайством об установлении публичного сервитута и прилагаемым к нему описанием местоположения границ публичного сервитута заинтересованные лица могут ознакомиться в управлении имущественных и земельных отношений администрации города Липецка, расположенном по адресу: г. Липецк, пл. Театральная, д. 1, каб. 226 (пн.–пт. с 8.30 до 13.00).

Заявления об учете прав на земельные участки принимаются в течение 15 дней со дня опубликования сообщения через приемную управления имущественных и земельных отношений администрации города Липецка. Дата окончания приема заявлений – 25.01.2023.

Информация о поступившем ходатайстве об установлении публичного сервитута размещена на официальном сайте администрации города Липецка – www.lipetskcity.ru, а также в газете «Первый номер официально».

ОПИСАНИЕ МЕСТОПОЛОЖЕНИЯ ГРАНИЦ
публичного сервитута
Трансформаторная подстанция-706
(наименование объекта)
Схема расположения границ публичного сервитута

Масштаб 1 : 1000
Используемые условные знаки и обозначения:

• 1	- характерная точка границы публичного сервитута объекта электросетевого хозяйства
	- граница административно-территориального деления
48:20:1470201	- кадастровый номер квартала
	- граница кадастрового квартала
:960	- кадастровый номер земельного участка
	- существующая часть границы, имеющиеся в ГКН сведения о которой достаточны для определения ее местоположения
	- инженерное сооружение, в целях размещения которого устанавливается публичный сервитут

Лист № 2

ОПИСАНИЕ МЕСТОПОЛОЖЕНИЯ ГРАНИЦ
публичного сервитута
Трансформаторная подстанция-706
(наименование объекта)

Сведения о характерных точках границ объекта
Система координат МСК-48, зона 1
Площадь объекта 588 кв.м

48:20:0041801:50	37.00 кв.м

Обозначение характерных точек границ	Координаты, м	
	X	Y
1	2	3
1	411964.97	1325934.51
2	411969.02	1325939.92
3	411970.93	1325944.68
4	411970.23	1325949.76
5	411967.11	1325953.83
6	411962.62	1325957.29
7	411957.77	1325959.29
8	411952.58	1325958.56
9	411948.47	1325955.31
10	411944.40	1325949.79
11	411942.51	1325944.99
12	411943.27	1325939.88
13	411946.48	1325935.83
14	411950.99	1325932.47
15	411955.80	1325930.56
16	411960.91	1325931.31
1	411964.97	1325934.51

СООБЩЕНИЕ ОБ УСТАНОВЛЕНИИ ПУБЛИЧНОГО СЕРВИТУТА

В соответствии со статьей 39.37 Земельного кодекса Российской Федерации администрация города Липецка информирует о возможном установлении публичного сервитута в целях организации теплоснабжения населения – для эксплуатации объектов электросетевого хозяйства как объектов местного значения, обеспечивающих электроснабжение, в отношении земельного участка с кадастровым номером: 48:20:0041901:1, расположенного по адресу: (местоположение) Липецкая область, город Липецк, ул. Коммунистическая, дом 13, с кадастровым номером: 48:20:0041901:12, расположенного по адресу: (местоположение) Липецкая область, город Липецк, ул. Коммунистическая, у дома №13, согласно схеме расположения границ публичного сервитута (приложение).

Обоснование необходимости установления публичного сервитута в соответствии с п. 5 ч. 1 ст. 39.41 Земельного кодекса РФ, подпунктом «к» пункта 3 Приказа Минэкономразвития России от 19.04.2022 № П/0150 «Об утверждении требований к форме ходатайства об установлении публичного сервитута, содержанию обоснования необходимости установления публичного сервитута».

ПАО «Россети Центр» как сетевая организация, являющаяся субъектом естественных монополий, осуществляет эксплуатацию инженерного сооружения – Трансформаторная подстанция-714, находящегося у ПАО «Россети Центр» в лизинге на основании договора финансовой аренды недвижимого имущества № 1008/К-ДЛ от 13.08.2021 и введенного в эксплуатацию до 03.08.2018.

С поступившим ходатайством об установлении публичного сервитута и прилагаемым к нему описанием местоположения границ публичного сервитута заинтересованные лица могут ознакомиться в управлении имущественных и земельных отношений администрации города Липецка, расположенном по адресу: г. Липецк, пл. Театральная, д. 1, каб. 226 (пн.–пт. с 8.30 до 13.00).

Заявления об учете прав на земельные участки принимаются в течение 15 дней со дня опубликования сообщения через приемную управления имущественных и земельных отношений администрации города Липецка. Дата окончания приема заявлений – 25.01.2023.

Информация о поступившем ходатайстве об установлении публичного сервитута размещена на официальном сайте администрации города Липецка – www.lipetskcity.ru, а также в газете «Первый номер официально».

ОПИСАНИЕ МЕСТОПОЛОЖЕНИЯ ГРАНИЦ
публичного сервитута
Трансформаторная подстанция - 714
(наименование объекта)
Схема расположения границ публичного сервитута

Масштаб 1 : 1000
Используемые условные знаки и обозначения:

• 1	- характерная точка границы публичного сервитута объекта электросетевого хозяйства
	- граница административно-территориального деления
48:20:1470201	- кадастровый номер квартала
	- граница кадастрового квартала
:960	- кадастровый номер земельного участка
	- существующая часть границы, имеющиеся в ГКН сведения о которой достаточны для определения ее местоположения
	- инженерное сооружение, в целях размещения которого устанавливается публичный сервитут

Лист № 2

ОПИСАНИЕ МЕСТОПОЛОЖЕНИЯ ГРАНИЦ
публичного сервитута
Трансформаторная подстанция - 714
(наименование объекта)

Сведения о характерных точках границ объекта
Система координат МСК-48, зона 1
Площадь объекта 795 кв.м

48:20:0041901:1	154.00	кв.м
48:20:0041901:12	134.00	кв.м

Обозначение характерных точек границ	Координаты, м	
	X	Y
1	2	3
1	411505.59	1324448.81
2	411507.92	1324453.43
3	411507.63	1324458.60
4	411504.79	1324462.93
5	411499.07	1324468.05
6	411494.45	1324470.38
7	411489.28	1324470.09
8	411484.95	1324467.26
9	411476.72	1324458.06
10	411474.39	1324453.43
11	411474.68	1324448.27
12	411477.52	1324443.93
13	411483.24	1324438.82
14	411487.86	1324436.48
15	411493.03	1324436.77
16	411497.36	1324439.61
1	411505.59	1324448.81

ПЕРВЫЙ НОМЕР
№01 (186) 9 января 2023 года

СООБЩЕНИЕ ОБ УСТАНОВЛЕНИИ ПУБЛИЧНОГО СЕРВИТУТА

В соответствии со статьей 39.37 Земельного кодекса Российской Федерации администрация города Липецка информирует о возможном установлении публичного сервитута в целях организации теплоснабжения населения – для эксплуатации объектов электросетевого хозяйства как объектов местного значения, обеспечивающих электроснабжение, в отношении земельного участка с кадастровым номером: 48:20:0014407:5, расположенного по адресу: (местоположение) Российская Федерация, Липецкая область, г. Липецк, ул. Неделина, дом 2, земельный участок на территории ГАИ, с кадастровым номером: 48:20:0014407:33, расположенного по адресу: (местоположение) Российская Федерация, Липецкая область, г. Липецк, ул. Неделина, согласно схеме расположения границ публичного сервитута (приложение).

Обоснование необходимости установления публичного сервитута в соответствии с п. 5 ч. 1 ст. 39.41 Земельного кодекса РФ, подпунктом «к» пункта 3 Приказа Минэкономразвития России от 19.04.2022 № П/0150 «Об утверждении требований к форме ходатайства об установлении публичного сервитута, содержанию обоснования необходимости установления публичного сервитута».

ПАО «Россети Центр» как сетевая организация, являющаяся субъектом естественных монополий, осуществляет эксплуатацию инженерного сооружения – Трансформаторная подстанция - 809, находящегося у ПАО «Россети Центр» в лизинге на основании договора финансовой аренды недвижимого имущества № 1008/К-ДЛ от 13.08.2021 и введенного в эксплуатацию до 03.08.2018.

С поступившим ходатайством об установлении публичного сервитута и прилагаемым к нему описанием местоположения границ публичного сервитута заинтересованные лица могут ознакомиться в управлении имущественных и земельных отношений администрации города Липецка, расположенном по адресу: г. Липецк, пл. Театральная, д. 1, каб. 226 (пн.–пт. с 8.30 до 13.00).

Заявления об учете прав на земельные участки принимаются в течение 15 дней со дня опубликования сообщения через приемную управления имущественных и земельных отношений администрации города Липецка. Дата окончания приема заявлений – 25.01.2023.

Информация о поступившем ходатайстве об установлении публичного сервитута размещена на официальном сайте администрации города Липецка – www.lipetskcity.ru, а также в газете «Первый номер официально».

СХЕМА РАСПОЛОЖЕНИЯ ГРАНИЦ ПУБЛИЧНОГО СЕРВИТУТА
Трансформаторная подстанция №839
(наименование объекта)

Масштаб 1 : 1000

Используемые условные знаки и обозначения:

	- граница публичного сервитута объекта электросетевого хозяйства
	- местоположение сооружения, в отношении которого устанавливается сервитут
:140	- кадастровый номер земельного участка
	- граница земельного участка
48:20:0940174	- номер кадастрового квартала
	- граница кадастрового квартала
	- граница муниципального образования

Лист № 2

Сведения о характерных точках границ объекта

Площадь объекта	688 кв. м.
48:20:0014404:31	592,84 кв. м.
48:20:0014404:26	0,11 кв. м.
48:20:0014404:25	2,94 кв. м.

Обозначение характерных точек границ	Координаты, м	
	X	Y
1	2	3
1	417687.03	1325283.28
2	417682.76	1325292.47
3	417675.77	1325295.64
4	417661.62	1325291.08
5	417656.09	1325285.92
6	417655.75	1325278.36
7	417659.82	1325269.28
8	417666.75	1325266.01
9	417681.06	1325270.36
10	417686.74	1325275.58
1	417687.03	1325283.28

СООБЩЕНИЕ ОБ УСТАНОВЛЕНИИ ПУБЛИЧНОГО СЕРВИТУТА

В соответствии со статьей 39.37 Земельного кодекса Российской Федерации администрация города Липецка информирует о возможном установлении публичного сервитута в целях организации теплоснабжения населения – для эксплуатации объектов электросетевого хозяйства как объектов местного значения, обеспечивающих электроснабжение, в отношении земельного участка с кадастровым номером: 48:20:0013502:19, расположенного по адресу: (местоположение) Липецкая область, г. Липецк, ул. М. Горького, сооружение 83, согласно схеме расположения границ публичного сервитута (приложение).

Обоснование необходимости установления публичного сервитута в соответствии с п. 5 ч. 1 ст. 39.41 Земельного кодекса РФ, подпунктом «к» пункта 3 Приказа Минэкономразвития России от 19.04.2022 № П/0150 «Об утверждении требований к форме ходатайства об установлении публичного сервитута, содержанию обоснования необходимости установления публичного сервитута».

ПАО «Россети Центр» как сетевая организация, являющаяся субъектом естественных монополий, осуществляет эксплуатацию инженерного сооружения – Трансформаторная подстанция, находящегося у ПАО «Россети Центр» в лизинге на основании договора финансовой аренды недвижимого имущества № 1008/К-ДЛ от 13.08.2021 и введенного в эксплуатацию до 03.08.2018.

С поступившим ходатайством об установлении публичного сервитута и прилагаемым к нему описанием местоположения границ публичного сервитута заинтересованные лица могут ознакомиться в управлении имущественных и земельных отношений администрации города Липецка, расположенном по адресу: г. Липецк, пл. Театральная, д. 1, каб. 226 (пн.–пт. с 8.30 до 13.00).

Заявления об учете прав на земельные участки принимаются в течение 15 дней со дня опубликования сообщения через приемную управления имущественных и земельных отношений администрации города Липецка. Дата окончания приема заявлений – 25.01.2023.

Информация о поступившем ходатайстве об установлении публичного сервитута размещена на официальном сайте администрации города Липецка – www.lipetskcity.ru, а также в газете «Первый номер официально».

СХЕМА РАСПОЛОЖЕНИЯ ГРАНИЦ ПУБЛИЧНОГО СЕРВИТУТА
Трансформаторная подстанция-809
(наименование объекта)

Масштаб 1 : 1000

Используемые условные знаки и обозначения:

	- граница публичного сервитута объекта электросетевого хозяйства
	- местоположение сооружения, в отношении которого устанавливается сервитут
:140	- кадастровый номер земельного участка
	- граница земельного участка
48:20:0940174	- номер кадастрового квартала
	- граница кадастрового квартала
	- граница муниципального образования

Лист № 2

Сведения о характерных точках границ объекта

Площадь объекта	701 кв.м
48:20:0014407:5	106,78 кв. м.
48:20:0014407:33	594,47 кв. м.

Обозначение характерных точек границ	Координаты, м	
	X	Y
1	2	3
1	417594.26	1325932.07
2	417587.20	1325940.14
3	417580.11	1325943.03
4	417573.05	1325940.06
5	417563.34	1325929.17
6	417563.38	1325921.52
7	417570.45	1325913.45
8	417577.53	1325910.56
9	417584.59	1325913.53
10	417594.30	1325924.42
1	417594.26	1325932.07

СООБЩЕНИЕ ОБ УСТАНОВЛЕНИИ ПУБЛИЧНОГО СЕРВИТУТА

В соответствии со статьей 39.37 Земельного кодекса Российской Федерации администрация города Липецка информирует о возможном установлении публичного сервитута в целях организации теплоснабжения населения – для эксплуатации объектов электросетевого хозяйства как объектов местного значения, обеспечивающих электроснабжение, в отношении земельного участка с кадастровым номером: 48:20:0014404:31, расположенного по адресу: (местоположение) Липецкая область, г. Липецк, ул. Фрунзе, дом 43, с кадастровым номером: 48:20:0014404:26, расположенного по адресу: (местоположение) Липецкая область, г. Липецк, ул. 40 лет Советской Армии, д. 26, с кадастровым номером: 48:20:0014404:25, расположенного по адресу: (местоположение) Липецкая область, г. Липецк, ул. 40 лет Советской Армии, дом 28, согласно схеме расположения границ публичного сервитута (приложение).

Обоснование необходимости установления публичного сервитута в соответствии с п. 5 ч. 1 ст. 39.41 Земельного кодекса РФ, подпунктом «к» пункта 3 Приказа Минэкономразвития России от 19.04.2022 № П/0150 «Об утверждении требований к форме ходатайства об установлении публичного сервитута, содержанию обоснования необходимости установления публичного сервитута».

ПАО «Россети Центр» как сетевая организация, являющаяся субъектом естественных монополий, осуществляет эксплуатацию инженерного сооружения – Трансформаторная подстанция № 839, находящегося у ПАО «Россети Центр» в лизинге на основании договора финансовой аренды недвижимого имущества № 1008/К-ДЛ от 13.08.2021 и введенного в эксплуатацию до 03.08.2018.

С поступившим ходатайством об установлении публичного сервитута и прилагаемым к нему описанием местоположения границ публичного сервитута заинтересованные лица могут ознакомиться в управлении имущественных и земельных отношений администрации города Липецка, расположенном по адресу: г. Липецк, пл. Театральная, д. 1, каб. 226 (пн.–пт. с 8.30 до 13.00).

Заявления об учете прав на земельные участки принимаются в течение 15 дней со дня опубликования сообщения через приемную управления имущественных и земельных отношений администрации города Липецка. Дата окончания приема заявлений – 25.01.2023.

Информация о поступившем ходатайстве об установлении публичного сервитута размещена на официальном сайте администрации города Липецка – www.lipetskcity.ru, а также в газете «Первый номер официально».

ОПИСАНИЕ МЕСТОПОЛОЖЕНИЯ ГРАНИЦ
публичного сервитута

Трансформаторная подстанция
(наименование объекта)

Схема расположения границ публичного сервитута

Масштаб 1 : 1000

Используемые условные знаки и обозначения:

• 1	- характерная точка границы публичного сервитута объекта электросетевого хозяйства
	- граница административно-территориального деления
48:20:1470201	- кадастровый номер квартала
	- граница кадастрового квартала
:960	- кадастровый номер земельного участка
	- существующая часть границы, имеющиеся в ГКН сведения о которой достаточны для определения ее местоположения
	- инженерное сооружение, в целях размещения которого устанавливается публичный сервитут

Лист № 2

ОПИСАНИЕ МЕСТОПОЛОЖЕНИЯ ГРАНИЦ
публичного сервитута

Трансформаторная подстанция
(наименование объекта)

Сведения о характерных точках границ объекта

Система координат МСК-48, зона 1

Площадь объекта 362 кв.м

48:20:0013502:19	**6,78 кв.м**

кв.м

Обозначение характерных точек границ	Координаты, м	
	X	У
1	2	3
1	419078.97	1324660.48
2	419082.72	1324664.05
3	419084.18	1324669.02
4	419084.21	1324670.34
5	419082.99	1324675.37
6	419079.41	1324679.11
7	419074.45	1324680.57
8	419072.77	1324680.61
9	419067.74	1324679.39
10	419063.99	1324675.82
11	419062.53	1324670.85
12	419062.50	1324669.53
13	419063.72	1324664.50
14	419067.30	1324660.76
15	419072.26	1324659.30
16	419073.94	1324659.26
1	419078.97	1324660.48

СООБЩЕНИЕ ОБ УСТАНОВЛЕНИИ ПУБЛИЧНОГО СЕРВИТУТА

В соответствии со статьей 39.37 Земельного кодекса Российской Федерации администрация города Липецка информирует о возможном установлении публичного сервитута в целях организации теплоснабжения населения – для эксплуатации объектов электросетевого хозяйства как объектов местного значения, обеспечивающих электроснабжение, в отношении земельного участка с кадастровым номером: 48:20:0021403:26, расположенного по адресу: (местоположение) Липецкая область, г. Липецк, ул. Задорожная, сооружение 24, с кадастровым номером: 48:20:0021403:155, расположенного по адресу: (местоположение) Российская Федерация, Липецкая область, г. Липецк, Задорожная ул., согласно схеме расположения границ публичного сервитута (приложение).

Обоснование необходимости установления публичного сервитута в соответствии с п. 5 ч. 1 ст. 39.41 Земельного кодекса РФ, подпунктом «к» пункта 3 Приказа Минэкономразвития России от 19.04.2022 № П/0150 «Об утверждении требований к форме ходатайства об установлении публичного сервитута, содержанию обоснования необходимости установления публичного сервитута».

ПАО «Россети Центр» как сетевая организация, являющаяся субъектом естественных монополий, осуществляет эксплуатацию инженерного сооружения – Трансформаторная подстанция, находящегося у ПАО «Россети Центр» в лизинге на основании договора финансовой аренды недвижимого имущества № 1008/К-ДЛ от 13.08.2021 и введенного в эксплуатацию до 03.08.2018.

С поступившим ходатайством об установлении публичного сервитута и прилагаемым к нему описанием местоположения границ публичного сервитута заинтересованные лица могут ознакомиться в управлении имущественных и земельных отношений администрации города Липецка, расположенном по адресу: г. Липецк, пл. Театральная, д. 1, каб. 226 (пн.–пт. с 8.30 до 13.00).

Заявления об учете прав на земельные участки принимаются в течение 15 дней со дня опубликования сообщения через приемную управления имущественных и земельных отношений администрации города Липецка. Дата окончания приема заявлений – 25.01.2023.

Информация о поступившем ходатайстве об установлении публичного сервитута размещена на официальном сайте администрации города Липецка – www.lipetskcity.ru, а также в газете «Первый номер официально».

СХЕМА РАСПОЛОЖЕНИЯ ГРАНИЦ ПУБЛИЧНОГО СЕРВИТУТА
здание трансформаторной подстанции
(наименование объекта)

Масштаб 1 : 1000

Используемые условные знаки и обозначения:

	- граница публичного сервитута объекта электросетевого хозяйства
	- местоположение сооружения, в отношении которого устанавливается сервитут
:140	- кадастровый номер земельного участка
	- граница земельного участка
48:20:0940174	- номер кадастрового квартала
	- граница кадастрового квартала
	- граница муниципального образования

Лист № 2

Сведения о характерных точках границ объекта

Площадь объекта	682 кв. м.
48:20:0035001:221	102,63 кв. м.
48:20:0035001:5974	573,19 кв. м.

Обозначение характерных точек границ	Координаты, м	
	X	Y
1	2	3
1	415025.31	1327179.31
2	415020.95	1327185.80
3	415006.50	1327189.17
4	414999.03	1327187.52
5	414994.91	1327181.07
6	414993.92	1327171.07
7	414998.31	1327164.80
8	415012.46	1327161.53
9	415019.77	1327163.08
10	415023.97	1327169.28
1	415025.31	1327179.31

СООБЩЕНИЕ ОБ УСТАНОВЛЕНИИ ПУБЛИЧНОГО СЕРВИТУТА

В соответствии со статьей 39.37 Земельного кодекса Российской Федерации администрация города Липецка информирует о возможном установлении публичного сервитута в целях организации теплоснабжения населения – для эксплуатации объектов электросетевого хозяйства как объектов местного значения, обеспечивающих электроснабжение, в отношении земельного участка с кадастровым номером: 48:20:0012001:36, расположенного по адресу: (местоположение) Липецкая область, г. Липецк, ул. Московская, сооружение 75а, с кадастровым номером: 48:20:0012001:35, расположенного по адресу: (местоположение) Липецкая область, г. Липецк, ул. Московская, дом 75А, согласно схеме расположения границ публичного сервитута (приложение).

Обоснование необходимости установления публичного сервитута в соответствии с п. 5 ч. 1 ст. 39.41 Земельного кодекса РФ, подпунктом «к» пункта 3 Приказа Минэкономразвития России от 19.04.2022 № П/0150 «Об утверждении требований к форме ходатайства об установлении публичного сервитута, содержанию обоснования необходимости установления публичного сервитута».

ПАО «Россети Центр» как сетевая организация, являющаяся субъектом естественных монополий, осуществляет эксплуатацию инженерного сооружения – Трансформаторная подстанция, находящегося у ПАО «Россети Центр» в лизинге на основании договора финансовой аренды недвижимого имущества № 1008/К-ДЛ от 13.08.2021 и введенного в эксплуатацию до 03.08.2018.

С поступившим ходатайством об установлении публичного сервитута и прилагаемым к нему описанием местоположения границ публичного сервитута заинтересованные лица могут ознакомиться в управлении имущественных и земельных отношений администрации города Липецка, расположенном по адресу: г. Липецк, пл. Театральная, д. 1, каб. 226 (пн.–пт. с 8.30 до 13.00).

Заявления об учете прав на земельные участки принимаются в течение 15 дней со дня опубликования сообщения через приемную управления имущественных и земельных отношений администрации города Липецка. Дата окончания приема заявлений – 25.01.2023.

Информация о поступившем ходатайстве об установлении публичного сервитута размещена на официальном сайте администрации города Липецка – www.lipetskcity.ru, а также в газете «Первый номер официально».

СХЕМА РАСПОЛОЖЕНИЯ ГРАНИЦ ПУБЛИЧНОГО СЕРВИТУТА
Трансформаторная подстанция
(наименование объекта)



Масштаб 1 : 1000

Используемые условные знаки и обозначения:

	- граница публичного сервитута объекта электросетевого хозяйства
	- местоположение сооружения, в отношении которого устанавливается сервитут
:140	- кадастровый номер земельного участка
	- граница земельного участка
48:20:0940174	- номер кадастрового квартала
	- граница кадастрового квартала
	- граница муниципального образования

Лист № 2

Сведения о характерных точках границ объекта

Площадь объекта	637 кв. м.
48:20:0021403:26	84,84 кв. м.
48:20:0021403:155	329,91 кв. м.

Обозначение характерных точек границ	Координаты, м	
	X	Y
1	2	3
1	422227.52	1319275.92
2	422222.51	1319283.59
3	422215.98	1319287.33
4	422208.70	1319285.46
5	422197.77	1319275.44
6	422196.38	1319268.58
7	422201.24	1319260.88
8	422207.78	1319257.02
9	422215.14	1319258.87
10	422226.08	1319268.68
1	422227.52	1319275.92

СООБЩЕНИЕ ОБ УСТАНОВЛЕНИИ ПУБЛИЧНОГО СЕРВИТУТА

В соответствии со статьей 39.37 Земельного кодекса Российской Федерации администрация города Липецка информирует о возможном установлении публичного сервитута в целях организации теплоснабжения населения – для эксплуатации объектов электросетевого хозяйства как объектов местного значения, обеспечивающих электроснабжение, в отношении земельного участка с кадастровым номером: 48:20:0035001:221, расположенного по адресу: (местоположение) Липецкая область, г. Липецк, пл. Металлургов, 2, с кадастровым номером: 48:20:0035001:5974, расположенного по адресу: (местоположение) Липецкая область, г. Липецк, пл. Металлургов, земельный участок 2а, согласно схеме расположения границ публичного сервитута (приложение).

Обоснование необходимости установления публичного сервитута в соответствии с п. 5 ч. 1 ст. 39.41 Земельного кодекса РФ, подпунктом «к» пункта 3 Приказа Минэкономразвития России от 19.04.2022 № П/0150 «Об утверждении требований к форме ходатайства об установлении публичного сервитута, содержанию обоснования необходимости установления публичного сервитута».

ПАО «Россети Центр» как сетевая организация, являющаяся субъектом естественных монополий, осуществляет эксплуатацию инженерного сооружения – здание трансформаторной подстанции, находящегося у ПАО «Россети Центр» в лизинге на основании договора финансовой аренды недвижимого имущества № 1008/К-ДЛ от 13.08.2021 и введенного в эксплуатацию до 03.08.2018.

С поступившим ходатайством об установлении публичного сервитута и прилагаемым к нему описанием местоположения границ публичного сервитута заинтересованные лица могут ознакомиться в управлении имущественных и земельных отношений администрации города Липецка, расположенном по адресу: г. Липецк, пл. Театральная, д. 1, каб. 226 (пн.–пт. с 8.30 до 13.00).

Заявления об учете прав на земельные участки принимаются в течение 15 дней со дня опубликования сообщения через приемную управления имущественных и земельных отношений администрации города Липецка. Дата окончания приема заявлений – 25.01.2023.

Информация о поступившем ходатайстве об установлении публичного сервитута размещена на официальном сайте администрации города Липецка – www.lipetskcity.ru, а также в газете «Первый номер официально».

СХЕМА РАСПОЛОЖЕНИЯ ГРАНИЦ ПУБЛИЧНОГО СЕРВИТУТА
Трансформаторная подстанция
(наименование объекта)

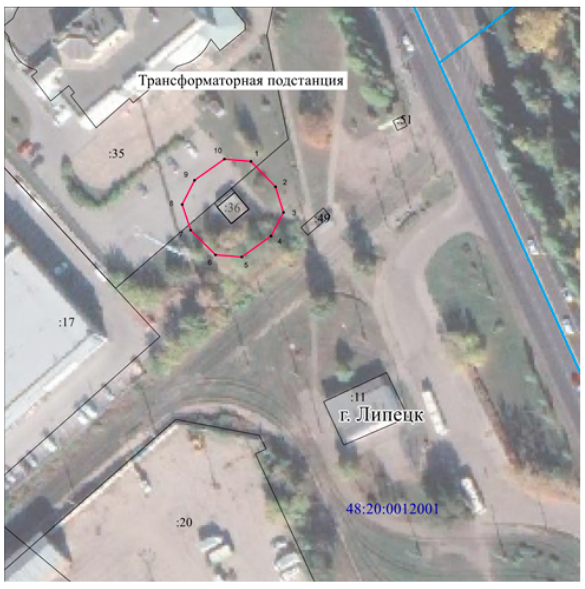

Масштаб 1 : 1000

Используемые условные знаки и обозначения:

	- граница публичного сервитута объекта электросетевого хозяйства
	- местоположение сооружения, в отношении которого устанавливается сервитут
:140	- кадастровый номер земельного участка
	- граница земельного участка
48:20:0940174	- номер кадастрового квартала
	- граница кадастрового квартала
	- граница муниципального образования

Лист № 2

Сведения о характерных точках границ объекта

Площадь объекта	577 кв. м.
48:20:0012001:36	49,51 кв. м.
48:20:0012001:35	166,39 кв. м.

Обозначение характерных точек границ	Координаты, м	
	X	Y
1	2	3
1	418718.67	1321013.52
2	418711.40	1321020.60
3	418704.08	1321022.90
4	418697.28	1321018.34
5	418691.28	1321010.96
6	418691.88	1321003.43
7	418699.00	1320996.26
8	418706.36	1320995.84
9	418713.24	1320997.40
10	418719.34	1321005.90
1	418718.67	1321013.52

ПЕРВЫЙ НОМЕР
№01 (186) 9 января 2023 года

СООБЩЕНИЕ ОБ УСТАНОВЛЕНИИ ПУБЛИЧНОГО СЕРВИТУТА

В соответствии со статьей 39.37 Земельного кодекса Российской Федерации администрация города Липецка информирует о возможном установлении публичного сервитута в целях организации теплоснабжения населения – для эксплуатации объектов электросетевого хозяйства как объектов местного значения, обеспечивающих электроснабжение, в отношении земельного участка с кадастровым номером: 48:20:0014405:50, расположенного по адресу: (местоположение) Липецкая область, г. Липецк, ул. М.И. Неделина, сооружение 4в, с кадастровым номером: 48:20:0014405:132, расположенного по адресу: (местоположение) Липецкая область, г. Липецк, ул. М.И. Неделина, с кадастровым номером: 48:20:0014405:43, расположенного по адресу: (местоположение) Липецкая область, г. Липецк, ул. М.И. Неделина, дом 4в, с кадастровым номером: 48:20:0014405:28, расположенного по адресу: (местоположение) Липецкая область, г. Липецк, ул. Неделина, д. 2А, согласно схеме расположения границ публичного сервитута (приложение).

Обоснование необходимости установления публичного сервитута в соответствии с п. 5 ч. 1 ст. 39.41 Земельного кодекса РФ, подпунктом «к» пункта 3 Приказа Минэкономразвития России от 19.04.2022 № П/0150 «Об утверждении требований к форме ходатайства об установлении публичного сервитута, содержанию обоснования необходимости установления публичного сервитута».

ПАО «Россети Центр» как сетевая организация, являющаяся субъектом естественных монополий, осуществляет эксплуатацию инженерного сооружения – Трансформаторная подстанция, находящегося у ПАО «Россети Центр» в лизинге на основании договора финансовой аренды недвижимого имущества № 1008/К-ДЛ от 13.08.2021 и введенного в эксплуатацию до 03.08.2018.

С поступившим ходатайством об установлении публичного сервитута и прилагаемым к нему описанием местоположения границ публичного сервитута заинтересованные лица могут ознакомиться в управлении имущественных и земельных отношений администрации города Липецка, расположенном по адресу: г. Липецк, пл. Театральная, д. 1, каб. 226 (пн.–пт. с 8.30 до 13.00).

Заявления об учете прав на земельные участки принимаются в течение 15 дней со дня опубликования сообщения через приемную управления имущественных и земельных отношений администрации города Липецка. Дата окончания приема заявлений – 25.01.2023.

Информация о поступившем ходатайстве об установлении публичного сервитута размещена на официальном сайте администрации города Липецка – www.lipetskcity.ru, а также в газете «Первый номер официально».

СХЕМА РАСПОЛОЖЕНИЯ ГРАНИЦ ПУБЛИЧНОГО СЕРВИТУТА
Трансформаторная подстанция
(наименование объекта)

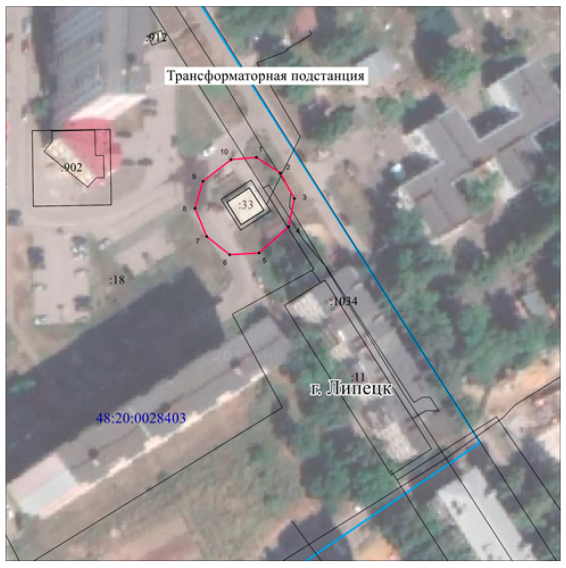

Масштаб 1 : 1000

Используемые условные знаки и обозначения:

	- граница публичного сервитута объекта электросетевого хозяйства
	- местоположение сооружения, в отношении которого устанавливается сервитут
:140	- кадастровый номер земельного участка
	- граница земельного участка
48:20:0940174	- номер кадастрового квартала
	- граница кадастрового квартала
	- граница муниципального образования

Лист № 2

Сведения о характерных точках границ объекта

Площадь объекта	628 кв. м.
48:20:0028403:33	114,87 кв. м.
48:20:0028403:18	397,84 кв. м.

Обозначение характерных точек границ	Координаты, м	
	X	Y
1	2	3
1	421389.86	1322087.06
2	421385.21	1322094.12
3	421377.54	1322098.29
4	421360.17	1322096.65
5	421361.37	1322087.85
6	421360.90	1322079.05
7	421366.35	1322072.20
8	421374.68	1322068.76
9	421382.73	1322071.16
10	421389.18	1322079.53
1	421389.86	1322087.06

СООБЩЕНИЕ ОБ УСТАНОВЛЕНИИ ПУБЛИЧНОГО СЕРВИТУТА

В соответствии со статьей 39.37 Земельного кодекса Российской Федерации администрация города Липецка информирует о возможном установлении публичного сервитута в целях организации теплоснабжения населения – для эксплуатации объектов электросетевого хозяйства как объектов местного значения, обеспечивающих электроснабжение, в отношении земельного участка с кадастровым номером: 48:20:0013702:29, расположенного по адресу: (местоположение) Липецкая область, г. Липецк, пл. Соборная, сооружение 3, с кадастровым номером: 48:20:0013702:23, расположенного по адресу: (местоположение) Липецкая область, г. Липецк, ул. Кузнечная, строение 4В, с кадастровым номером: 48:20:0013702:13, расположенного по адресу: (местоположение) Липецкая область, г. Липецк, с кадастровым номером: 48:20:0013702:9, расположенного по адресу: (местоположение) Липецкая область, г. Липецк, пл. Ленина, в районе дома №3, согласно схеме расположения границ публичного сервитута (приложение).

Обоснование необходимости установления публичного сервитута в соответствии с п. 5 ч. 1 ст. 39.41 Земельного кодекса РФ, подпунктом «к» пункта 3 Приказа Минэкономразвития России от 19.04.2022 № П/0150 «Об утверждении требований к форме ходатайства об установлении публичного сервитута, содержанию обоснования необходимости установления публичного сервитута».

ПАО «Россети Центр» как сетевая организация, являющаяся субъектом естественных монополий, осуществляет эксплуатацию инженерного сооружения – Трансформаторная подстанция, находящегося у ПАО «Россети Центр» в лизинге на основании договора финансовой аренды недвижимого имущества № 1008/К-ДЛ от 13.08.2021 и введенного в эксплуатацию до 03.08.2018.

С поступившим ходатайством об установлении публичного сервитута и прилагаемым к нему описанием местоположения границ публичного сервитута заинтересованные лица могут ознакомиться в управлении имущественных и земельных отношений администрации города Липецка, расположенном по адресу: г. Липецк, пл. Театральная, д. 1, каб. 226 (пн.–пт. с 8.30 до 13.00).

Заявления об учете прав на земельные участки принимаются в течение 15 дней со дня опубликования сообщения через приемную управления имущественных и земельных отношений администрации города Липецка. Дата окончания приема заявлений – 25.01.2023.

Информация о поступившем ходатайстве об установлении публичного сервитута размещена на официальном сайте администрации города Липецка – www.lipetskcity.ru, а также в газете «Первый номер официально».

СХЕМА РАСПОЛОЖЕНИЯ ГРАНИЦ ПУБЛИЧНОГО СЕРВИТУТА
Трансформаторная подстанция
(наименование объекта)

Масштаб 1 : 1000

Используемые условные знаки и обозначения:

	- граница публичного сервитута объекта электросетевого хозяйства
	- местоположение сооружения, в отношении которого устанавливается сервитут
:140	- кадастровый номер земельного участка
	- граница земельного участка
48:20:0940174	- номер кадастрового квартала
	- граница кадастрового квартала
	- граница муниципального образования

Лист № 2

Сведения о характерных точках границ объекта

Площадь объекта	689 кв. м.
48:20:0014405:60	116,11 кв. м.
48:20:0014405:132	131,75 кв. м.
48:20:0014405:43	81,95 кв. м.
48:20:0014405:28	121,93 кв. м.

Обозначение характерных точек границ	Координаты, м	
	X	Y
1	2	3
1	417506.23	1325393.68
2	417501.72	1325402.67
3	417494.59	1325405.60
4	417480.51	1325400.48
5	417475.15	1325395.05
6	417475.18	1325387.43
7	417479.75	1325378.45
8	417486.87	1325375.55
9	417500.90	1325380.69
10	417506.23	1325386.09
1	417506.23	1325393.68

СООБЩЕНИЕ ОБ УСТАНОВЛЕНИИ ПУБЛИЧНОГО СЕРВИТУТА

В соответствии со статьей 39.37 Земельного кодекса Российской Федерации администрация города Липецка информирует о возможном установлении публичного сервитута в целях организации теплоснабжения населения – для эксплуатации объектов электросетевого хозяйства как объектов местного значения, обеспечивающих электроснабжение, в отношении земельного участка с кадастровым номером: 48:20:0028403:33, расположенного по адресу: (местоположение) Липецкая область, г. Липецк, ул. Агрономическая, сооружение 6, с кадастровым номером: 48:20:0028403:18, расположенного по адресу: (местоположение) Липецкая область, г. Липецк, ул. Опытная, согласно схеме расположения границ публичного сервитута (приложение).

Обоснование необходимости установления публичного сервитута в соответствии с п. 5 ч. 1 ст. 39.41 Земельного кодекса РФ, подпунктом «к» пункта 3 Приказа Минэкономразвития России от 19.04.2022 № П/0150 «Об утверждении требований к форме ходатайства об установлении публичного сервитута, содержанию обоснования необходимости установления публичного сервитута».

ПАО «Россети Центр» как сетевая организация, являющаяся субъектом естественных монополий, осуществляет эксплуатацию инженерного сооружения – Трансформаторная подстанция, находящегося у ПАО «Россети Центр» в лизинге на основании договора финансовой аренды недвижимого имущества № 1008/К-ДЛ от 13.08.2021 и введенного в эксплуатацию до 03.08.2018.

С поступившим ходатайством об установлении публичного сервитута и прилагаемым к нему описанием местоположения границ публичного сервитута заинтересованные лица могут ознакомиться в управлении имущественных и земельных отношений администрации города Липецка, расположенном по адресу: г. Липецк, пл. Театральная, д. 1, каб. 226 (пн.–пт. с 8.30 до 13.00).

Заявления об учете прав на земельные участки принимаются в течение 15 дней со дня опубликования сообщения через приемную управления имущественных и земельных отношений администрации города Липецка. Дата окончания приема заявлений – 25.01.2023.

Информация о поступившем ходатайстве об установлении публичного сервитута размещена на официальном сайте администрации города Липецка – www.lipetskcity.ru, а также в газете «Первый номер официально».

СХЕМА РАСПОЛОЖЕНИЯ ГРАНИЦ ПУБЛИЧНОГО СЕРВИТУТА
трансформаторная подстанция
(наименование объекта)

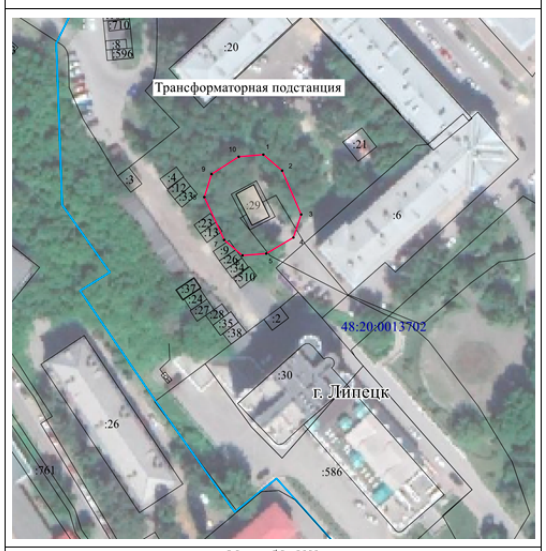

Масштаб 1 : 1000

Используемые условные знаки и обозначения:

	- граница публичного сервитута объекта электросетевого хозяйства
	- местоположение сооружения, в отношении которого устанавливается сервитут
:140	- кадастровый номер земельного участка
	- граница земельного участка
48:20:0940174	- номер кадастрового квартала
	- граница кадастрового квартала
	- граница муниципального образования

Лист № 2

Сведения о характерных точках границ объекта

Площадь объекта	694 кв. м.
48:20:0013702:29	115,04 кв. м.
48:20:0013702:23	0,07 кв. м.
48:20:0013702:13	1,03 кв. м.
48:20:0013702:9	1,71 кв. м.

Обозначение характерных точек границ	Координаты, м	
	X	Y
1	2	3
1	418854.74	1325543.62
2	418849.62	1325549.56
3	418835.70	1325555.55
4	418828.47	1325553.10
5	418823.37	1325544.54
6	418822.82	1325536.98
7	418827.73	1325531.21
8	418841.28	1325525.02
9	418848.52	1325527.24
10	418854.01	1325535.82
1	418854.74	1325543.62

СООБЩЕНИЕ ОБ УСТАНОВЛЕНИИ ПУБЛИЧНОГО СЕРВИТУТА

В соответствии со статьей 39.37 Земельного кодекса Российской Федерации администрация города Липецка информирует о возможном установлении публичного сервитута в целях организации теплоснабжения населения – для эксплуатации объектов электросетевого хозяйства как объектов местного значения, обеспечивающих электроснабжение, в отношении земельного участка с кадастровым номером: 48:20:0210301:461, расположенного по адресу: (местоположение) Липецкая область, г. Липецк, ул. И. Мазурука, сооружение 14, с кадастровым номером: 48:20:00210301:81, расположенного по адресу: (местоположение) Липецкая область, г. Липецк, с. Сселки, № 389 (по схеме), согласно схеме расположения границ публичного сервитута (приложение).

Обоснование необходимости установления публичного сервитута в соответствии с п. 5 ч. 1 ст. 39.41 Земельного кодекса РФ, подпунктом «к» пункта 3 Приказа Минэкономразвития России от 19.04.2022 № П/0150 «Об утверждении требований к форме ходатайства об установлении публичного сервитута, содержанию обоснования необходимости установления публичного сервитута».

ПАО «Россети Центр» как сетевая организация, являющаяся субъектом естественных монополий, осуществляет эксплуатацию инженерного сооружения – Трансформаторная подстанция, находящегося у ПАО «Россети Центр» в лизинге на основании договора финансовой аренды недвижимого имущества № 1008/К-ДЛ от 13.08.2021 и введенного в эксплуатацию до 03.08.2018.

С поступившим ходатайством об установлении публичного сервитута и прилагаемым к нему описанием местоположения границ публичного сервитута заинтересованные лица могут ознакомиться в управлении имущественных и земельных отношений администрации города Липецка, расположенном по адресу: г. Липецк, пл. Театральная, д. 1, каб. 226 (пн.–пт. с 8.30 до 13.00).

Заявления об учете прав на земельные участки принимаются в течение 15 дней со дня опубликования сообщения через приемную управления имущественных и земельных отношений администрации города Липецка. Дата окончания приема заявлений – 25.01.2023.

Информация о поступившем ходатайстве об установлении публичного сервитута размещена на официальном сайте администрации города Липецка – www.lipetskcity.ru, а также в газете «Первый номер официально».

СХЕМА РАСПОЛОЖЕНИЯ ГРАНИЦ ПУБЛИЧНОГО СЕРВИТУТА
Трансформаторная подстанция №3 (стр.)
(наименование объекта)

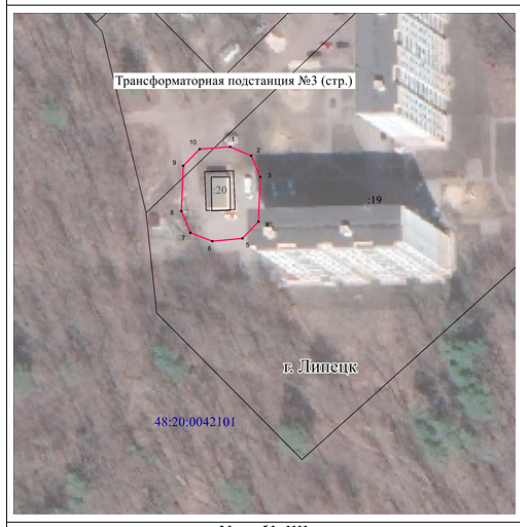

Масштаб 1 : 1000

Используемые условные знаки и обозначения:

	- граница публичного сервитута объекта электросетевого хозяйства
	- местоположение сооружения, в отношении которого устанавливается сервитут
:140	- кадастровый номер земельного участка
	- граница земельного участка
48:20:0940174	- номер кадастрового квартала
	- граница кадастрового квартала
	- граница муниципального образования

Лист № 2

Сведения о характерных точках границ объекта

Площадь объекта	685 кв. м.
48:20:0042101:20	122,21 кв. м.
48:20:0042101:19	530,84 кв. м.

Обозначение характерных точек границ	Координаты, м	
	X	Y
1	2	3
1	410554.67	1323758.93
2	410551.77	1323765.94
3	410544.78	1323768.90
4	410530.04	1323768.31
5	410524.57	1323763.02
6	410523.61	1323753.13
7	410526.43	1323745.96
8	410533.50	1323742.92
9	410548.45	1323743.53
10	410553.93	1323748.97
1	410554.67	1323758.93

СХЕМА РАСПОЛОЖЕНИЯ ГРАНИЦ ПУБЛИЧНОГО СЕРВИТУТА
Трансформаторная подстанция
(наименование объекта)

Масштаб 1 : 1000

Используемые условные знаки и обозначения:

	- граница публичного сервитута объекта электросетевого хозяйства
	- местоположение сооружения, в отношении которого устанавливается сервитут
:140	- кадастровый номер земельного участка
	- граница земельного участка
48:20:0940174	- номер кадастрового квартала
	- граница кадастрового квартала
	- граница муниципального образования

Лист № 2

Сведения о характерных точках границ объекта

Площадь объекта	657 кв. м.
48:20:0210301:461	161,16 кв. м.
48:20:0210301:81	17,15 кв. м.

Обозначение характерных точек границ	Координаты, м	
	X	Y
1	2	3
1	424233.92	1336018.98
2	424228.92	1336025.76
3	424215.37	1336027.51
4	424208.10	1336025.11
5	424204.40	1336017.42
6	424204.70	1336008.22
7	424209.76	1336002.41
8	424223.36	1336000.77
9	424230.58	1336003.22
10	424234.21	1336010.78
1	424233.92	1336019.98

СООБЩЕНИЕ ОБ УСТАНОВЛЕНИИ ПУБЛИЧНОГО СЕРВИТУТА

В соответствии со статьей 39.37 Земельного кодекса Российской Федерации администрация города Липецка информирует о возможном установлении публичного сервитута в целях организации теплоснабжения населения – для эксплуатации объектов электросетевого хозяйства как объектов местного значения, обеспечивающих электроснабжение, в отношении земельного участка с кадастровым номером: 48:20:0042101:20, расположенного по адресу: (местоположение) Липецкая область, г. Липецк, ул. Жуковского, сооружение 27, с кадастровым номером: 48:20:0042101:19, расположенного по адресу: (местоположение) Липецкая область, г. Липецк, ул. Жуковского, согласно схеме расположения границ публичного сервитута (приложение).

Обоснование необходимости установления публичного сервитута в соответствии с п. 5 ч. 1 ст. 39.41 Земельного кодекса РФ, подпунктом «к» пункта 3 Приказа Минэкономразвития России от 19.04.2022 № П/0150 «Об утверждении требований к форме ходатайства об установлении публичного сервитута, содержанию обоснования необходимости установления публичного сервитута».

ПАО «Россети Центр» как сетевая организация, являющаяся субъектом естественных монополий, осуществляет эксплуатацию инженерного сооружения – Трансформаторная подстанция № 3 (стр.), находящегося у ПАО «Россети Центр» в лизинге на основании договора финансовой аренды недвижимого имущества № 1008/К-ДЛ от 13.08.2021 и введенного в эксплуатацию до 03.08.2018.

С поступившим ходатайством об установлении публичного сервитута и прилагаемым к нему описанием местоположения границ публичного сервитута заинтересованные лица могут ознакомиться в управлении имущественных и земельных отношений администрации города Липецка, расположенном по адресу: г. Липецк, пл. Театральная, д. 1, каб. 226 (пн.–пт. с 8.30 до 13.00).

Заявления об учете прав на земельные участки принимаются в течение 15 дней со дня опубликования сообщения через приемную управления имущественных и земельных отношений администрации города Липецка. Дата окончания приема заявлений – 25.01.2023.

ОПИСАНИЕ МЕСТОПОЛОЖЕНИЯ ГРАНИЦ
публичного сервитута
Здание -ТП-22А
(наименование объекта)

Схема расположения границ публичного сервитута

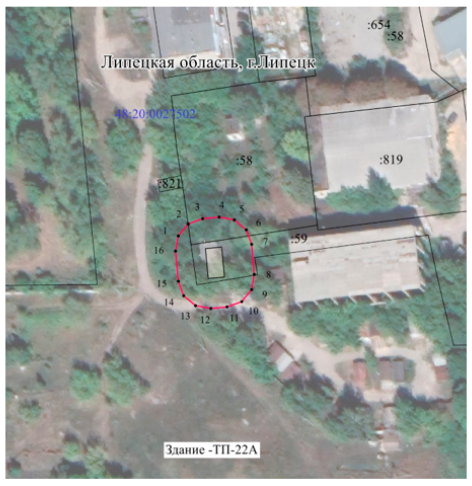

Масштаб 1 : 1000

Используемые условные знаки и обозначения:

• 1	- характерная точка границы публичного сервитута объекта электросетевого хозяйства
	- граница административно-территориального деления
48:20:1470201	- кадастровый номер квартала
	- граница кадастрового квартала
:960	- кадастровый номер земельного участка
	- существующая часть границы, имеющиеся в ГКН сведения о которой достаточны для определения ее местоположения
	- инженерное сооружение, в целях размещения которого устанавливается публичный сервитут

Лист № 2

ОПИСАНИЕ МЕСТОПОЛОЖЕНИЯ ГРАНИЦ
публичного сервитута
Здание -ТП-22А
(наименование объекта)

Сведения о характерных точках границ объекта
Система координат МСК-48, зона 1
Площадь объекта 665 кв.м

48:20:0027502:59	264.06	кв.м
48:20:0027502:58	129.29	кв.м

Обозначение характерных точек границ	Координаты, м	
	X	Y
1	2	3
1	423156.57	1327400.66
2	423160.55	1327403.98
3	423162.33	1327408.84
4	423162.81	1327414.26
5	423161.92	1327419.36
6	423158.60	1327423.33
7	423153.74	1327425.11
8	423143.72	1327426.01
9	423138.62	1327425.12
10	423134.65	1327421.80
11	423132.87	1327416.94
12	423132.38	1327411.51
13	423133.27	1327406.41
14	423136.59	1327402.44
15	423141.45	1327400.66
16	423151.47	1327399.77
1	423156.57	1327400.66

ПЕРВЫЙ НОМЕР
№01 (186) 9 января 2023 года

СООБЩЕНИЕ ОБ УСТАНОВЛЕНИИ ПУБЛИЧНОГО СЕРВИТУТА

В соответствии со статьей 39.37 Земельного кодекса Российской Федерации администрация города Липецка информирует о возможном установлении публичного сервитута в целях организации теплоснабжения населения – для эксплуатации объектов электросетевого хозяйства как объектов местного значения, обеспечивающих электроснабжение, в отношении земельного участка с кадастровым номером: 48:20:0045904:56, расположенного по адресу: (местоположение) Липецкая область, г. Липецк, ул. 50 лет НЛМК, с кадастровым номером: 48:20:0045904:57, расположенного по адресу: (местоположение) Липецкая область, г. Липецк, ул. Лутова, д. 6, с кадастровым номером: 48:20:0045904:55, расположенного по адресу: (местоположение) Липецкая область, г. Липецк, ул. 50 лет НЛМК, с кадастровым номером: 48:20:0045904:53, расположенного по адресу: (местоположение) Липецкая область, г. Липецк, ул. 50 лет НЛМК, согласно схеме расположения границ публичного сервитута (приложение).

Обоснование необходимости установления публичного сервитута в соответствии с п. 5 ч. 1 ст. 39.41 Земельного кодекса РФ, подпунктом «к» пункта 3 Приказа Минэкономразвития России от 19.04.2022 № П/0150 «Об утверждении требований к форме ходатайства об установлении публичного сервитута, содержанию обоснования необходимости установления публичного сервитута».

ПАО «Россети Центр» как сетевая организация, являющаяся субъектом естественных монополий, осуществляет эксплуатацию инженерного сооружения – Трансформаторная подстанция № 48, находящегося у ПАО «Россети Центр» в лизинге на основании договора финансовой аренды недвижимого имущества № 1008/К-ДЛ от 13.08.2021 и введенного в эксплуатацию до 03.08.2018.

С поступившим ходатайством об установлении публичного сервитута и прилагаемым к нему описанием местоположения границ публичного сервитута заинтересованные лица могут ознакомиться в управлении имущественных и земельных отношений администрации города Липецка, расположенном по адресу: г. Липецк, пл. Театральная, д. 1, каб. 226 (пн.–пт. с 8.30 до 13.00).

Заявления об учете прав на земельные участки принимаются в течение 15 дней со дня опубликования сообщения через приемную управления имущественных и земельных отношений администрации города Липецка. Дата окончания приема заявлений – 25.01.2023.

Информация о поступившем ходатайстве об установлении публичного сервитута размещена на официальном сайте администрации города Липецка – www.lipetskcity.ru, а также в газете «Первый номер официально».

СХЕМА РАСПОЛОЖЕНИЯ ГРАНИЦ ПУБЛИЧНОГО СЕРВИТУТА
Трансформаторная подстанция №49 (стр.)
(наименование объекта)

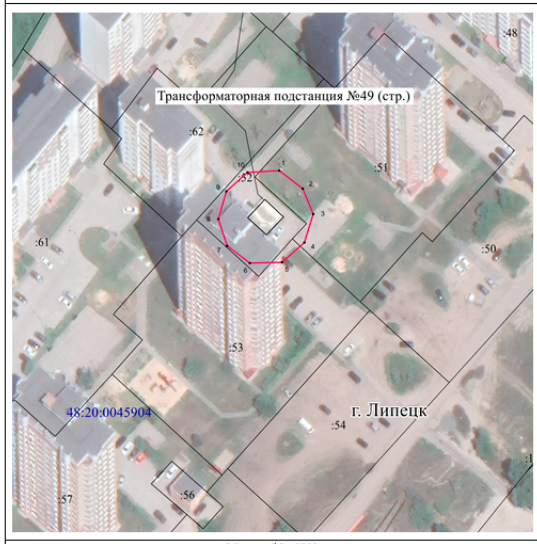

Масштаб 1 : 1000

Используемые условные знаки и обозначения:

	- граница публичного сервитута объекта электросетевого хозяйства
	- местоположение сооружения, в отношении которого устанавливается сервитут
:140	- кадастровый номер земельного участка
	- граница земельного участка
48:20:0940174	- номер кадастрового квартала
	- граница кадастрового квартала
	- граница муниципального образования

Лист № 2

Сведения о характерных точках границ объекта		
Площадь объекта	671 кв. м.	
48:20:0045904:52	494,42 кв. м.	
48:20:0045904:51	150,58 кв. м.	
48:20:0045904:53	25,77 кв. м.	
Обозначение характерных точек границ	Координаты, м	
	X	Y
1	2	3
1	416644.42	1324717.31
2	416638.63	1324724.79
3	416630.55	1324728.06
4	416621.52	1324725.31
5	416615.24	1324718.19
6	416614.98	1324708.02
7	416620.49	1324700.82
8	416629.00	1324698.07
9	416637.75	1324700.62
10	416643.79	1324707.27
1	416644.42	1324717.31

СООБЩЕНИЕ ОБ УСТАНОВЛЕНИИ ПУБЛИЧНОГО СЕРВИТУТА

В соответствии со статьей 39.37 Земельного кодекса Российской Федерации администрация города Липецка информирует о возможном установлении публичного сервитута в целях организации теплоснабжения населения – для эксплуатации объектов электросетевого хозяйства как объектов местного значения, обеспечивающих электроснабжение, в отношении земельного участка с кадастровым номером: 48:20:0045904:52, расположенного по адресу: (местоположение) Липецкая область, г. Липецк, ул. 50 лет НЛМК, с кадастровым номером: 48:20:0045904:51, расположенного по адресу: (местоположение) Липецкая область, г. Липецк, ул. 50 лет НЛМК, с кадастровым номером: 48:20:0045904:53, расположенного по адресу: (местоположение) Липецкая область, г. Липецк, ул. 50 лет НЛМК, согласно схеме расположения границ публичного сервитута (приложение).

Обоснование необходимости установления публичного сервитута в соответствии с п. 5 ч. 1 ст. 39.41 Земельного кодекса РФ, подпунктом «к» пункта 3 Приказа Минэкономразвития России от 19.04.2022 № П/0150 «Об утверждении требований к форме ходатайства об установлении публичного сервитута, содержанию обоснования необходимости установления публичного сервитута».

ПАО «Россети Центр» как сетевая организация, являющаяся субъектом естественных монополий, осуществляет эксплуатацию инженерного сооружения – Трансформаторная подстанция № 49 (стр.), находящегося у ПАО «Россети Центр» в лизинге на основании договора финансовой аренды недвижимого имущества № 1008/К-ДЛ от 13.08.2021 и введенного в эксплуатацию до 03.08.2018.

С поступившим ходатайством об установлении публичного сервитута и прилагаемым к нему описанием местоположения границ публичного сервитута заинтересованные лица могут ознакомиться в управлении имущественных и земельных отношений администрации города Липецка, расположенном по адресу: г. Липецк, пл. Театральная, д. 1, каб. 226 (пн.–пт. с 8.30 до 13.00).

Заявления об учете прав на земельные участки принимаются в течение 15 дней со дня опубликования сообщения через приемную управления имущественных и земельных отношений администрации города Липецка. Дата окончания приема заявлений – 25.01.2023.

Информация о поступившем ходатайстве об установлении публичного сервитута размещена на официальном сайте администрации города Липецка – www.lipetskcity.ru, а также в газете «Первый номер официально».

СХЕМА РАСПОЛОЖЕНИЯ ГРАНИЦ ПУБЛИЧНОГО СЕРВИТУТА
Трансформаторная подстанция №48
(наименование объекта)

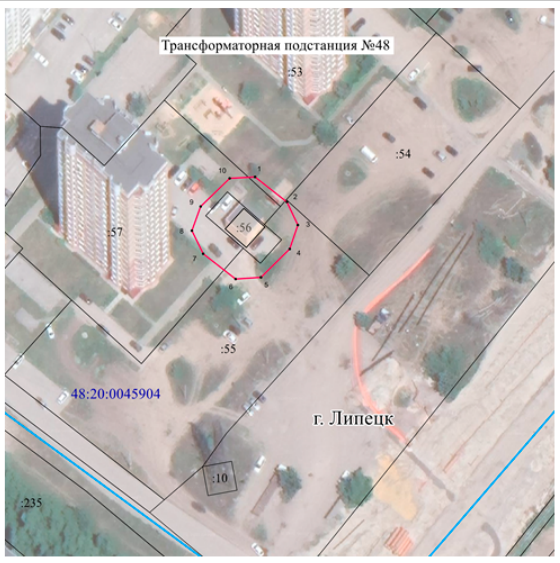

Масштаб 1 : 1000

Используемые условные знаки и обозначения:

	- граница публичного сервитута объекта электросетевого хозяйства
	- местоположение сооружения, в отношении которого устанавливается сервитут
:140	- кадастровый номер земельного участка
	- граница земельного участка
48:20:0940174	- номер кадастрового квартала
	- граница кадастрового квартала
	- граница муниципального образования

Лист № 2

Сведения о характерных точках границ объекта		
Площадь объекта	682 кв. м.	
48:20:0045904:56	208,80 кв. м.	
48:20:0045904:57	277,48 кв. м.	
48:20:0045904:55	173,61 кв. м.	
48:20:0045904:53	21,98 кв. м.	
Обозначение характерных точек границ	Координаты, м	
	X	Y
1	2	3
1	416556.58	1324691.57
2	416549.03	1324701.18
3	416542.15	1324704.51
4	416534.93	1324702.01
5	416526.33	1324693.37
6	416525.87	1324685.73
7	416533.48	1324676.01
8	416540.42	1324672.66
9	416547.68	1324675.25
10	416556.17	1324683.97
1	416556.58	1324691.57

СООБЩЕНИЕ ОБ УСТАНОВЛЕНИИ ПУБЛИЧНОГО СЕРВИТУТА

В соответствии со статьей 39.37 Земельного кодекса Российской Федерации администрация города Липецка информирует о возможном установлении публичного сервитута в целях организации теплоснабжения населения – для эксплуатации объектов электросетевого хозяйства как объектов местного значения, обеспечивающих электроснабжение, в отношении земельного участка с кадастровым номером: 48:20:0045903:645, расположенного по адресу: (местоположение) Российская Федерация, Липецкая область, город Липецк, улица 50 лет НЛМК, согласно схеме расположения границ публичного сервитута (приложение).

Обоснование необходимости установления публичного сервитута в соответствии с п. 5 ч. 1 ст. 39.41 Земельного кодекса РФ, подпунктом «к» пункта 3 Приказа Минэкономразвития России от 19.04.2022 № П/0150 «Об утверждении требований к форме ходатайства об установлении публичного сервитута, содержанию обоснования необходимости установления публичного сервитута».

ПАО «Россети Центр» как сетевая организация, являющаяся субъектом естественных монополий, осуществляет эксплуатацию инженерного сооружения – Комплектная трансформаторная подстанция № 250 с ограждением и калиткой, находящегося у ПАО «Россети Центр» в лизинге на основании договора финансовой аренды недвижимого имущества № 1008/К-ДЛ от 13.08.2021 и введенного в эксплуатацию до 03.08.2018.

С поступившим ходатайством об установлении публичного сервитута и прилагаемым к нему описанием местоположения границ публичного сервитута заинтересованные лица могут ознакомиться в управлении имущественных и земельных отношений администрации города Липецка, расположенном по адресу: г. Липецк, пл. Театральная, д. 1, каб. 226 (пн.–пт. с 8.30 до 13.00).

Заявления об учете прав на земельные участки принимаются в течение 15 дней со дня опубликования сообщения через приемную управления имущественных и земельных отношений администрации города Липецка. Дата окончания приема заявлений – 25.01.2023.

Информация о поступившем ходатайстве об установлении публичного сервитута размещена на официальном сайте администрации города Липецка – www.lipetskcity.ru, а также в газете «Первый номер официально».

СХЕМА РАСПОЛОЖЕНИЯ ГРАНИЦ ПУБЛИЧНОГО СЕРВИТУТА
Комплектная трансформаторная подстанция № 250 с ограждением и калиткой
(наименование объекта)

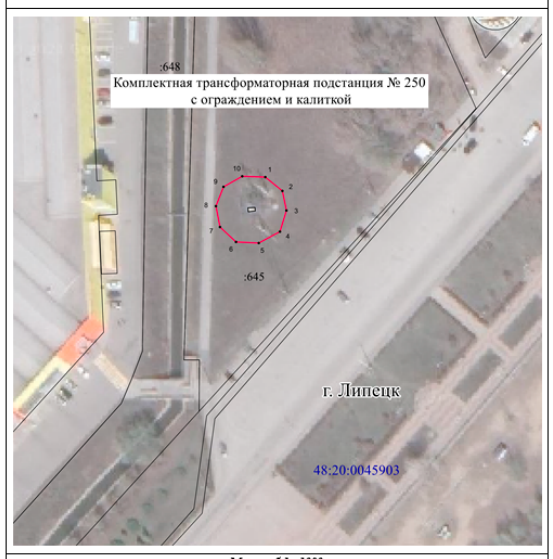

Масштаб 1 : 1000

Используемые условные знаки и обозначения:

	- граница публичного сервитута объекта электросетевого хозяйства
	- местоположение сооружения, в отношении которого устанавливается сервитут
:140	- кадастровый номер земельного участка
	- граница земельного участка
48:20:0940174	- номер кадастрового квартала
	- граница кадастрового квартала
	- граница муниципального образования

Лист № 2

Сведения о характерных точках границ объекта		
Площадь объекта	559 кв. м.	
48:20:0045903:645	358,90 кв. м.	
Обозначение характерных точек границ	Координаты, м	
	X	Y
1	2	3
1	416948.84	1325549.03
2	416944.55	1325554.32
3	416938.42	1325555.64
4	416931.85	1325553.56
5	416928.29	1325546.96
6	416928.58	1325539.92
7	416933.23	1325534.91
8	416939.81	1325533.62
9	416945.77	1325535.97
10	416949.07	1325541.87
1	416948.84	1325549.03

СООБЩЕНИЕ ОБ УСТАНОВЛЕНИИ ПУБЛИЧНОГО СЕРВИТУТА

В соответствии со статьей 39.37 Земельного кодекса Российской Федерации администрация города Липецка информирует о возможном установлении публичного сервитута в целях организации теплоснабжения населения – для эксплуатации объектов электросетевого хозяйства как объектов местного значения, обеспечивающих электроснабжение, в отношении земельного участка с кадастровым номером: 48:20:0027502:1, расположенного по адресу: (местоположение) Липецкая область, г. Липецк, район Цемзавода, согласно схеме расположения границ публичного сервитута (приложение).

Обоснование необходимости установления публичного сервитута в соответствии с п. 5 ч. 1 ст. 39.41 Земельного кодекса РФ, подпунктом «к» пункта 3 Приказа Минэкономразвития России от 19.04.2022 № П/0150 «Об утверждении требований к форме ходатайства об установлении публичного сервитута, содержанию обоснования необходимости установления публичного сервитута».

ПАО «Россети Центр» как сетевая организация, являющаяся субъектом естественных монополий, осуществляет эксплуатацию инженерного сооружения – Трансформаторная подстанция-462, находящегося у ПАО «Россети Центр» в лизинге на основании договора финансовой аренды недвижимого имущества № 1008/К-ДЛ от 13.08.2021 и введенного в эксплуатацию до 03.08.2018.

С поступившим ходатайством об установлении публичного сервитута и прилагаемым к нему описанием местоположения границ публичного сервитута заинтересованные лица могут ознакомиться в управлении имущественных и земельных отношений администрации города Липецка, расположенном по адресу: г. Липецк, пл. Театральная, д. 1, каб. 226 (пн.–пт. с 8.30 до 13.00).

Заявления об учете прав на земельные участки принимаются в течение 15 дней со дня опубликования сообщения через приемную управления имущественных и земельных отношений администрации города Липецка. Дата окончания приема заявлений – 25.01.2023.

Информация о поступившем ходатайстве об установлении публичного сервитута размещена на официальном сайте администрации города Липецка – www.lipetskcity.ru, а также в газете «Первый номер официально».

СХЕМА РАСПОЛОЖЕНИЯ ГРАНИЦ ПУБЛИЧНОГО СЕРВИТУТА
Трансформаторная подстанция 493а
(наименование объекта)

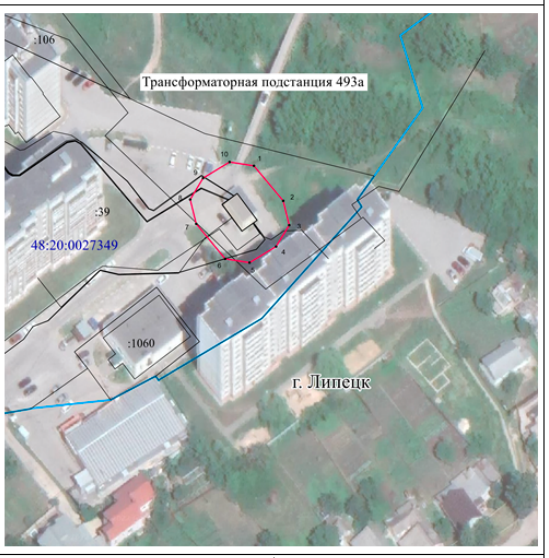

Масштаб 1 : 1000

Используемые условные знаки и обозначения:

	- граница публичного сервитута объекта электросетевого хозяйства
	- местоположение сооружения, в отношении которого устанавливается сервитут
:140	- кадастровый номер земельного участка
	- граница земельного участка
48:20:0940174	- номер кадастрового квартала
	- граница кадастрового квартала
	- граница муниципального образования

Лист № 2

Сведения о характерных точках границ объекта

Площадь объекта 659 кв. м.
48:20:0027349:39 658,92 кв. м.

Обозначение характерных точек границ	Координаты, м	
	X	Y
1	2	3
1	422784.86	1330746.95
2	422773.98	1330756.01
3	422766.45	1330757.88
4	422759.85	1330753.81
5	422754.89	1330745.58
6	422756.06	1330738.11
7	422766.94	1330729.09
8	422774.44	1330727.23
9	422781.02	1330731.26
10	422786.01	1330739.46
1	422784.86	1330746.95

ОПИСАНИЕ МЕСТОПОЛОЖЕНИЯ ГРАНИЦ
публичного сервитута
Трансформаторная подстанция - 462
(наименование объекта)
Схема расположения границ публичного сервитута

Масштаб 1 : 1000

Используемые условные знаки и обозначения:

• 1	- характерная точка границы публичного сервитута объекта электросетевого хозяйства
	- граница административно-территориального деления
48:20:1470201	- кадастровый номер квартала
	- граница кадастрового квартала
:960	- кадастровый номер земельного участка
	- существующая часть границы, имеющиеся в ГКН сведения о которой достаточны для определения ее местоположения
	- инженерное сооружение, в целях размещения которого устанавливается публичный сервитут

Лист № 2

ОПИСАНИЕ МЕСТОПОЛОЖЕНИЯ ГРАНИЦ
публичного сервитута
Трансформаторная подстанция - 462
(наименование объекта)

Сведения о характерных точках границ объекта
Система координат МСК-48, зона 1
Площадь объекта 538 кв.м
48:20:0027502:1 128,23 кв.м
кв.м

Обозначение характерных точек границ	Координаты, м	
	X	Y
1	2	3
1	423644.40	1327035.67
2	423648.54	1327038.77
3	423650.59	1327043.52
4	423651.24	1327047.98
5	423650.63	1327053.12
6	423647.53	1327057.27
7	423642.78	1327059.31
8	423636.80	1327060.18
9	423631.65	1327059.57
10	423627.51	1327056.48
11	423625.46	1327051.72
12	423624.81	1327047.26
13	423625.42	1327042.12
14	423628.52	1327037.98
15	423633.27	1327035.93
16	423639.26	1327035.06
1	423644.40	1327035.67

СООБЩЕНИЕ ОБ УСТАНОВЛЕНИИ ПУБЛИЧНОГО СЕРВИТУТА

В соответствии со статьей 39.37 Земельного кодекса Российской Федерации администрация города Липецка информирует о возможном установлении публичного сервитута в целях организации теплоснабжения населения – для эксплуатации объектов электросетевого хозяйства как объектов местного значения, обеспечивающих электроснабжение, в отношении земельного участка с кадастровым номером: 48:20:0037704:5, расположенного по адресу: (местоположение) Липецкая область, г. Липецк, п. Дачный, ул. Светлова, 29, с кадастровым номером: 48:20:0037704:29, расположенного по адресу: (местоположение) Липецкая область, г. Липецк, ул. Ярославская, владение 36, с кадастровым номером: 48:20:0037704:8, расположенного по адресу: (местоположение) Липецкая область, г. Липецк, ул. Светлова, у дома № 29, согласно схеме расположения границ публичного сервитута (приложение).

Обоснование необходимости установления публичного сервитута в соответствии с п. 5 ч. 1 ст. 39.41 Земельного кодекса РФ, подпунктом «к» пункта 3 Приказа Минэкономразвития России от 19.04.2022 № П/0150 «Об утверждении требований к форме ходатайства об установлении публичного сервитута, содержанию обоснования необходимости установления публичного сервитута».

ПАО «Россети Центр» как сетевая организация, являющаяся субъектом естественных монополий, осуществляет эксплуатацию инженерного сооружения – Трансформаторная подстанция-577, находящегося у ПАО «Россети Центр» в лизинге на основании договора финансовой аренды недвижимого имущества № 1008/К-ДЛ от 13.08.2021 и введенного в эксплуатацию до 03.08.2018.

С поступившим ходатайством об установлении публичного сервитута и прилагаемым к нему описанием местоположения границ публичного сервитута заинтересованные лица могут ознакомиться в управлении имущественных и земельных отношений администрации города Липецка, расположенном по адресу: г. Липецк, пл. Театральная, д. 1, каб. 226 (пн.–пт. с 8.30 до 13.00).

Заявления об учете прав на земельные участки принимаются в течение 15 дней со дня опубликования сообщения через приемную управления имущественных и земельных отношений администрации города Липецка. Дата окончания приема заявлений – 25.01.2023.

Информация о поступившем ходатайстве об установлении публичного сервитута размещена на официальном сайте администрации города Липецка – www.lipetskcity.ru, а также в газете «Первый номер официально».

СООБЩЕНИЕ ОБ УСТАНОВЛЕНИИ ПУБЛИЧНОГО СЕРВИТУТА

В соответствии со статьей 39.37 Земельного кодекса Российской Федерации администрация города Липецка информирует о возможном установлении публичного сервитута в целях организации теплоснабжения населения – для эксплуатации объектов электросетевого хозяйства как объектов местного значения, обеспечивающих электроснабжение, в отношении земельного участка с кадастровым номером: 48:20:0027349:39, расположенного по адресу: (местоположение) - , согласно схеме расположения границ публичного сервитута (приложение).

Обоснование необходимости установления публичного сервитута в соответствии с п. 5 ч. 1 ст. 39.41 Земельного кодекса РФ, подпунктом «к» пункта 3 Приказа Минэкономразвития России от 19.04.2022 № П/0150 «Об утверждении требований к форме ходатайства об установлении публичного сервитута, содержанию обоснования необходимости установления публичного сервитута».

ПАО «Россети Центр» как сетевая организация, являющаяся субъектом естественных монополий, осуществляет эксплуатацию инженерного сооружения – Трансформаторная подстанция 493а, находящегося у ПАО «Россети Центр» в лизинге на основании договора финансовой аренды недвижимого имущества № 1008/К-ДЛ от 13.08.2021 и введенного в эксплуатацию до 03.08.2018.

С поступившим ходатайством об установлении публичного сервитута и прилагаемым к нему описанием местоположения границ публичного сервитута заинтересованные лица могут ознакомиться в управлении имущественных и земельных отношений администрации города Липецка, расположенном по адресу: г. Липецк, пл. Театральная, д. 1, каб. 226 (пн.–пт. с 8.30 до 13.00).

Заявления об учете прав на земельные участки принимаются в течение 15 дней со дня опубликования сообщения через приемную управления имущественных и земельных отношений администрации города Липецка. Дата окончания приема заявлений – 25.01.2023.

Информация о поступившем ходатайстве об установлении публичного сервитута размещена на официальном сайте администрации города Липецка – www.lipetskcity.ru, а также в газете «Первый номер официально».

ОПИСАНИЕ МЕСТОПОЛОЖЕНИЯ ГРАНИЦ
публичного сервитута
Трансформаторная подстанция - 577
(наименование объекта)
Схема расположения границ публичного сервитута

Масштаб 1 : 1000

Используемые условные знаки и обозначения:

• 1	- характерная точка границы публичного сервитута объекта электросетевого хозяйства
	- граница административно-территориального деления
48:20:1470201	- кадастровый номер квартала
	- граница кадастрового квартала
:960	- кадастровый номер земельного участка
	- существующая часть границы, имеющиеся в ГКН сведения о которой достаточны для определения ее местоположения
	- инженерное сооружение, в целях размещения которого устанавливается публичный сервитут

Лист № 2

ОПИСАНИЕ МЕСТОПОЛОЖЕНИЯ ГРАНИЦ
публичного сервитута
Трансформаторная подстанция - 577
(наименование объекта)

Сведения о характерных точках границ объекта
Система координат МСК-48, зона 1
Площадь объекта 655 кв.м
48:20:0037704:5 103,94 кв.м
48:20:0037704:29 292,76 кв.м
48:20:0037704:8 81,00 кв.м

Обозначение характерных точек границ	Координаты, м	
	X	Y
1	2	3
1	410495.64	1336535.11
2	410498.42	1336539.48
3	410498.66	1336544.65
4	410496.28	1336549.24
5	410491.83	1336554.11
6	410487.47	1336556.90
7	410482.30	1336557.14
8	410477.70	1336554.76
9	410471.51	1336549.10
10	410468.72	1336544.74
11	410468.48	1336539.57
12	410470.87	1336534.97
13	410475.31	1336530.10
14	410479.67	1336527.31
15	410484.85	1336527.08
16	410489.44	1336529.46
1	410495.64	1336535.11

СООБЩЕНИЕ ОБ УСТАНОВЛЕНИИ ПУБЛИЧНОГО СЕРВИТУТА

В соответствии со статьей 39.37 Земельного кодекса Российской Федерации администрация города Липецка информирует о возможном установлении публичного сервитута в целях организации теплоснабжения населения – для эксплуатации объектов электросетевого хозяйства как объектов местного значения, обеспечивающих электроснабжение, в отношении земельного участка с кадастровым номером: 48:20:0043601:319, расположенного по адресу: (местоположение) Липецкая область, г. Липецк, ул. Бунина, сооружение 4, с кадастровым номером: 48:20:0043601:30, расположенного по адресу: (местоположение) Липецкая область, г. Липецк, в 26 микрорайоне, с кадастровым номером: 48:20:0043601:129, расположенного по адресу: (местоположение) Липецкая область, г. Липецк, ул. Стаханова, в 26 микрорайоне, с кадастровым номером: 48:20:0014405:28, расположенного по адресу: (местоположение) Липецкая область, г. Липецк, ул. Неделина, д. 2А, согласно схеме расположения границ публичного сервитута (приложение).

Обоснование необходимости установления публичного сервитута в соответствии с п. 5 ч. 1 ст. 39.41 Земельного кодекса РФ, подпунктом «к» пункта 3 Приказа Минэкономразвития России от 19.04.2022 № П/0150 «Об утверждении требований к форме ходатайства об установлении публичного сервитута, содержанию обоснования необходимости установления публичного сервитута».

ПАО «Россети Центр» как сетевая организация, являющаяся субъектом естественных монополий, осуществляет эксплуатацию инженерного сооружения – Трансформаторная подстанция-842-А, находящегося у ПАО «Россети Центр» в лизинге на основании договора финансовой аренды недвижимого имущества № 1008/К-ДЛ от 13.08.2021 и введенного в эксплуатацию до 03.08.2018.

С поступившим ходатайством об установлении публичного сервитута и прилагаемым к нему описанием местоположения границ публичного сервитута заинтересованные лица могут ознакомиться в управлении имущественных и земельных отношений администрации города Липецка, расположенном по адресу: г. Липецк, пл. Театральная, д. 1, каб. 226 (пн.–пт. с 8.30 до 13.00).

Заявления об учете прав на земельные участки принимаются в течение 15 дней со дня опубликования сообщения через приемную управления имущественных и земельных отношений администрации города Липецка. Дата окончания приема заявлений – 25.01.2023.

Информация о поступившем ходатайстве об установлении публичного сервитута размещена на официальном сайте администрации города Липецка – www.lipetskcity.ru, а также в газете «Первый номер официально».

СХЕМА РАСПОЛОЖЕНИЯ ГРАНИЦ ПУБЛИЧНОГО СЕРВИТУТА
Трансформаторная подстанция-842-А
(наименование объекта)

Масштаб 1 : 1000

Используемые условные знаки и обозначения:

	- граница публичного сервитута объекта электросетевого хозяйства
	- местоположение сооружения, в отношении которого устанавливается сервитут
:140	- кадастровый номер земельного участка
	- граница земельного участка
48:20:0940174	- номер кадастрового квартала
	- граница кадастрового квартала
	- граница муниципального образования

Лист № 2

Сведения о характерных точках границ объекта

Площадь объекта	683 кв. м.
48:20:0043601:319	107,11 кв. м.
48:20:0043601:30	68,13 кв. м.
48:20:0043601:129	8,30 кв. м.
48:20:0014405:28	121,93 кв. м.

Обозначение характерных точек границ	Координаты, м	
	X	Y
1	2	3
1	415930.31	1320312.99
2	415927.37	1320320.21
3	415920.15	1320323.13
4	415910.36	1320322.24
5	415905.06	1320316.93
6	415904.10	1320302.26
7	415906.95	1320295.11
8	415914.02	1320292.10
9	415923.90	1320292.77
10	415929.35	1320298.11
1	415930.31	1320312.99

СООБЩЕНИЕ ОБ УСТАНОВЛЕНИИ ПУБЛИЧНОГО СЕРВИТУТА

В соответствии со статьей 39.37 Земельного кодекса Российской Федерации администрация города Липецка информирует о возможном установлении публичного сервитута в целях организации теплоснабжения населения – для эксплуатации объектов электросетевого хозяйства как объектов местного значения, обеспечивающих электроснабжение, в отношении земельного участка с кадастровым номером: 48:20:0043601:312, расположенного по адресу: (местоположение) Липецкая область, г. Липецк, 7-ой жилой район, с кадастровым номером: 48:20:0043601:314, расположенного по адресу: (местоположение) Липецкая область, г. Липецк, 7-ой жилой район, согласно схеме расположения границ публичного сервитута (приложение).

Обоснование необходимости установления публичного сервитута в соответствии с п. 5 ч. 1 ст. 39.41 Земельного кодекса РФ, подпунктом «к» пункта 3 Приказа Минэкономразвития России от 19.04.2022 № П/0150 «Об утверждении требований к форме ходатайства об установлении публичного сервитута, содержанию обоснования необходимости установления публичного сервитута».

ПАО «Россети Центр» как сетевая организация, являющаяся субъектом естественных монополий, осуществляет эксплуатацию инженерного сооружения – Электроснабжение 30, 31, 32 микрорайонов г. Липецка, находящегося у ПАО «Россети Центр» в лизинге на основании договора финансовой аренды недвижимого имущества № 1008/К-ДЛ от 13.08.2021 и введенного в эксплуатацию до 03.08.2018.

С поступившим ходатайством об установлении публичного сервитута и прилагаемым к нему описанием местоположения границ публичного сервитута заинтересованные лица могут ознакомиться в управлении имущественных и земельных отношений администрации города Липецка, расположенном по адресу: г. Липецк, пл. Театральная, д. 1, каб. 226 (пн.–пт. с 8.30 до 13.00).

Заявления об учете прав на земельные участки принимаются в течение 15 дней со дня опубликования сообщения через приемную управления имущественных и земельных отношений администрации города Липецка. Дата окончания приема заявлений – 25.01.2023.

Информация о поступившем ходатайстве об установлении публичного сервитута размещена на официальном сайте администрации города Липецка – www.lipetskcity.ru, а также в газете «Первый номер официально».

СХЕМА РАСПОЛОЖЕНИЯ ГРАНИЦ ПУБЛИЧНОГО СЕРВИТУТА
Электроснабжение 30,31,32 микрорайонов г. Липецка
(наименование объекта)

Масштаб 1 : 1000

Используемые условные знаки и обозначения:

	- граница публичного сервитута объекта электросетевого хозяйства
	- местоположение сооружения, в отношении которого устанавливается сервитут
:140	- кадастровый номер земельного участка
	- граница земельного участка
48:20:0940174	- номер кадастрового квартала
	- граница кадастрового квартала
	- граница муниципального образования

Лист № 2

Сведения о характерных точках границ объекта

Площадь объекта	780 кв. м.
48:20:0043601:312	83,41 кв. м.
48:20:0043601:314	697,04 кв. м.

Обозначение характерных точек границ	Координаты, м	
	X	Y
1	2	3
1	414918.44	1319735.81
2	414914.10	1319742.11
3	414905.70	1319746.65
4	414898.22	1319745.06
5	414887.18	1319729.47
6	414885.76	1319722.03
7	414889.97	1319715.73
8	414898.37	1319711.01
9	414905.95	1319712.56
10	414917.06	1319728.29
1	414918.44	1319735.81

ОФИЦИАЛЬНО ПЕРВЫЙ НОМЕР 16+

«ПЕРВЫЙ НОМЕР ОФИЦИАЛЬНО». ТИРАЖ 1 000 ЭКЗ. РАСПРОСТРАНЯЕТСЯ ПО ПОДПИСКЕ. ПОДПИСКА ОФОРМЛЯЕТСЯ В РЕДАКЦИИ. ЦЕНА СВОБОДНАЯ
СОУЧРЕДИТЕЛИ: МАИУ «МОЙ ГОРОД ЛИПЕЦК», АДМИНИСТРАЦИЯ ГОРОДА ЛИПЕЦКА.
АДРЕС РЕДАКЦИИ И ИЗДАТЕЛЯ: 398050, ЛИПЕЦКАЯ ОБЛ., Г. ЛИПЕЦК, УЛ. ПЛЕХАНОВА, Д. 34.

ЗАРЕГИСТРИРОВАНА В УПРАВЛЕНИИ ФЕДЕРАЛЬНОЙ СЛУЖБЫ ПО НАДЗОРУ В СФЕРЕ СВЯЗИ, ИНФОРМАЦИОННЫХ ТЕХНОЛОГИЙ И МАССОВЫХ КОММУНИКАЦИЙ ПО ЛИПЕЦКОЙ ОБЛАСТИ.
РЕГИСТРАЦИОННЫЙ НОМЕР: СЕРИЯ ПИ № ТУ48-00373 ОТ 30.03.2021 Г.

ГЛАВНЫЙ РЕДАКТОР: ТОЛЧЕЕВА В.О., ТЕЛ. 285-972
E-MAIL: GAZETADOC@OPENLIPETSK.RU
ОТПЕЧАТАНО В ТИПОГРАФИИ АО «ПРАЙМ ПРИНТ ВОРОНЕЖ»
394026, ВОРОНЕЖСКАЯ ОБЛ., Г. ВОРОНЕЖ, ПР-Т ТРУДА, 48 Л.
01 (186) ОТ 09.01.2023